



### HOTĂRÂREA NR. 20

privind atestarea și însușirea datelor înscrise la poziția 303 din inventarul bunurilor care aparțin Domeniului public al comunei Zorleni, județul Vaslui

Consiliul local al comunei Zorleni, județul Vaslui întrunit în ședința ordinară la data de 29 martie 2022;

Având în vedere :

- Referatul de aprobare la Proiectul de hotărâre privind atestarea și însușirea datelor înscrise la poziția 303 din inventarul bunurilor care aparțin Domeniului public al comunei Zorleni, județul Vaslui, inițiat de primarul comunei Zorleni, înregistrat la nr. 4154/24.03.2022;
- Raportul compartimentului de resort – Urbanism și amenajarea teritoriului - la Proiectul de hotărâre privind atestarea și însușirea datelor înscrise la poziția 303 din inventarul bunurilor care aparțin Domeniului public al comunei Zorleni, județul Vaslui, înregistrat la nr. 4173 / 24.03.2022 și Avizul comisiilor de specialitate a Consiliului local;
- Referatul Comisiei speciale de inventariere a bunurilor ce alcătuiesc domeniul public și privat al comunei Zorleni, județul Vaslui înregistrat cu nr. 4145 din 24.03.2022;

În conformitate cu prevederile :

- art. 41 alin.(5<sup>1</sup>), din Legea cadastrului și publicității imobiliare nr.7/1996, republicată, cu modificările și completările ulterioare ;
- ORDIN nr.700 din 09.07.2014 privind aprobarea Regulamentului de avizare, recepție și înscriere în evidențele cadastrale și carte funciară ;
- art.888 din Legea 287/2009, privind Codul civil, republicată, cu modificările și completările ulterioare ;
- art.289 și art.290 din Codul administrativ, aprobat prin Ordonanța de Urgență a Guvernului nr. 57/2019, cu modificările și completările ulterioare;

În temeiul prevederilor art. 129 alin. (1), alin. (2) lit. c), art. 139 alin. (1), alin.(2), lit.g), coroborat cu art.5, lit.cc) și art. 196 alin. (1) lit. a) din Codul administrativ, aprobat prin Ordonanța de Urgență a Guvernului nr. 57/2019, cu modificările și completările ulterioare;

### HOTĂRĂȘTE:

**Art.1.** Se aprobă atestarea și însușirea datelor înscrise la poziția 303 din inventarul bunurilor care aparțin Domeniului public al comunei Zorleni, județul Vaslui, identificate potrivit Anexei nr. 1 – Plan de amplasament și delimitare a imobilului, întocmit de ing. Scurtu Ciprian, persoana fizică autorizată de ANCPI să execute lucrări de cadastru, geodezie și cartografie, care face parte integrantă din prezenta hotărâre.

**Art.2.** Se aprobă solicitarea către Oficiul de Cadastru și Publicitate Imobiliară a înscrierii în cartea funciară a dreptului de proprietate în favoarea comunei Zorleni, ca bun aparținând Domeniului public al comunei Zorleni, județul Vaslui, categoria de folosință ”drum”, asupra imobilelor prevăzute la art.1.


**Art.3.** Cu ducerea la îndeplinire a prezentei hotărâri se desemnează Primarul comunei Zorleni, prin compartimentele din aparatul de specialitate.

**Art.4.** Prezenta hotărâre se comunică prin intermediul secretarului general al comunei Zorleni, în condițiile și termenul legal, Instituției Prefectului – județul Vaslui, primarului comunei Zorleni, persoanelor și autorităților interesate și se aduce la cunoștință publică prin publicarea în Monitorul Oficial Local al comunei Zorleni de pe pagina de internet [www.zorleni.ro](http://www.zorleni.ro).

Zorleni, 29.03.2022

**PREȘEDINTE DE ȘEDINȚĂ,**

**PĂDURARU BOGDAN-IONEL**



**CONTRASEMNEAZĂ,  
SECRETAR GENERAL AL UAT,**

**ROȘCA VASILE**

PREZENTA HOTARARE A FOST ADOPTATA CU UN NUMAR DE ..... VOTURI „PENTRU” NUMAR CONSILIERI IN FUNCTIE ..... NUMAR CONSILIERI PREZENTI .....
--


ANEXA nr. 1  
La HCL Zorleni  
Nr.20 /29.03.2022

Nr. crt.	Nr. poziție din Anexa nr.76 la HG 1361/2001	Codul de clasificare	Denumirea bunului	Elemente de identificare
01	303	1.3.7.1	Str. 100-Sat Zorleni-	De la str. 96 (Carp M. Dumitru) la str. 102 (Enache I. Catinca). (P=3205). Suprafata= 556 m.p.

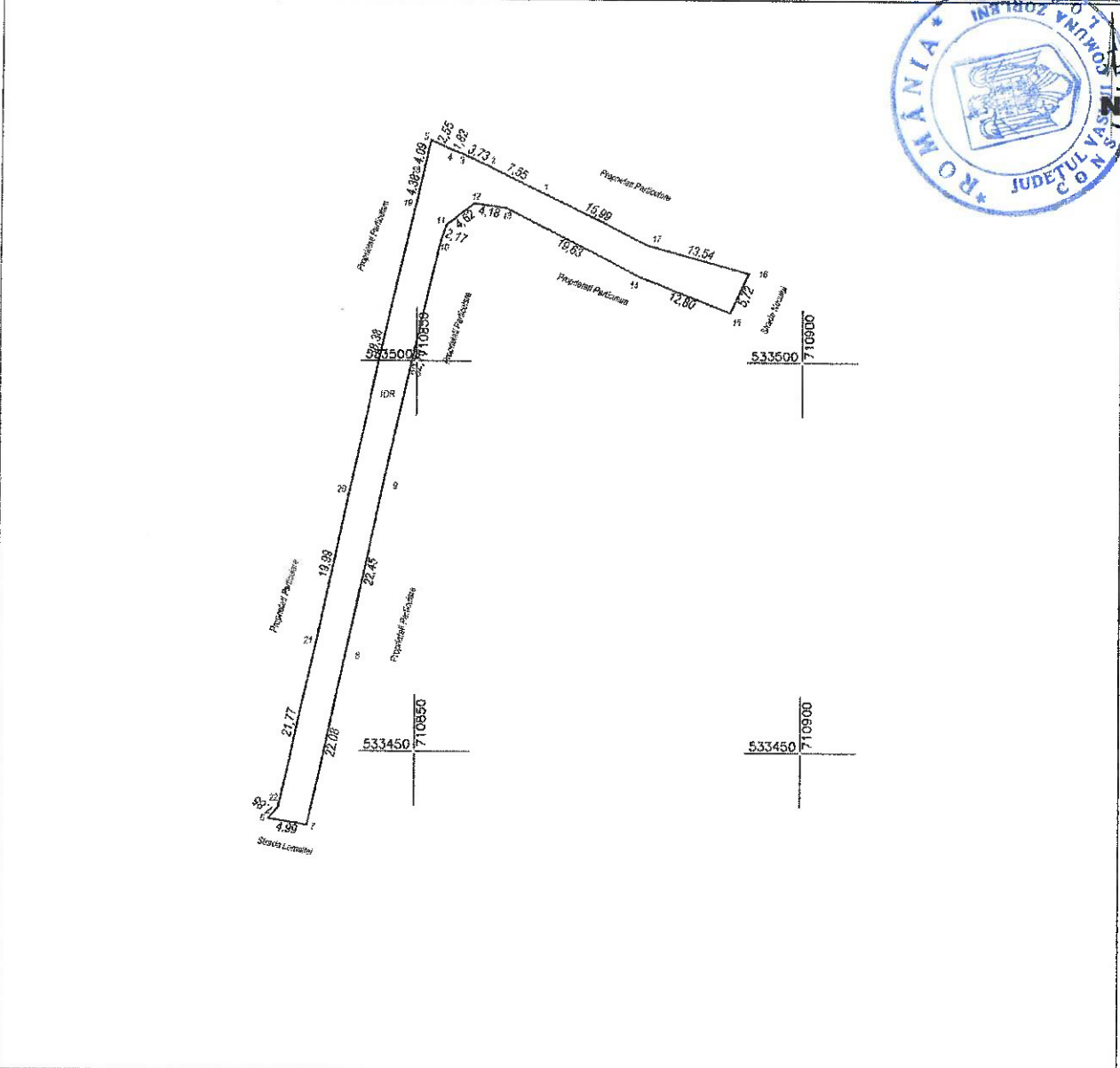


Anexa la HCL Zorleni  
nr. 20/29.03.2022

Plan de amplasament si delimitare a imobilului  
Scara 1:1000



Nr.cadastral	Suprafata masurata a imobilului (mp)	Adresa imobilului
	556	Intravilan Zorleni, str. Nicului, Com. Zorleni, judet Vaslui
Nr. carte funciara		Unitatea Administrativ Teritoriala (UAT)
		Zorleni



A. Date referitoare la teren

Nr. parcela	Categoria de folosinta	Suprafata (mp)	Mentii
1	DR	556	
<b>TOTAL</b>			

B. Date referitoare la constructii

Cod constr.	Destinatia	Suprafata construita la sol (mp)	Mentii
<b>TOTAL</b>			

Suprafata totala masurata a imobilului = 556 mp  
Suprafata din act = mp

<p>Executant SCURTU CIPRIAN (nume, prenume) Confirm executarea masuratorilor la teren, corectitudinea intronjii documentatiei cadastrale si corespondenta acesteia cu realitatea din teren. Semnatura si stampila Data: 08.12.2021</p>	<p>Inspector Confirm introducerea imobilului in baza de date si atribuirea numarului cadastral. Semnatura si parafa  Data _____</p>
--	---

In situatia in care exista numere cadastrale pentru imobilele vecine, in locul numelui vecinului se va trece numarul cadastral, iar in lipsa numarului cadastral numarul topografic sau numarul administrativ. Suprafetele se rotunjesc la metri patrati.