



HOTĂRÂREA NR. 21

privind atestarea apartenenței la domeniul privat al UAT comuna Zorleni
a unor terenuri situate în satele Popeni și Simila, județul Vaslui

Consiliul local al comunei Zorleni, județul Vaslui, întrunit în ședința ordinară din data de 29.03.2022 :

Având în vedere :

- Referatul de aprobare la Proiectul de hotărâre privind atestarea apartenenței la domeniul privat al UAT comuna Zorleni, județul Vaslui, a unor terenuri situate în satele Popeni și Simila, județul Vaslui, inițiat de Primarul comunei Zorleni, înregistrat la nr. 4156 din 24.03.2022, Raportul compartimentului de resort înregistrat cu numărul 4174 din 24.03.2022 și Avizele comisiilor de specialitate ale Consiliului Local Zorleni;
- HCL Zorleni nr. 13/15.07.1998 privind concesionarea unor terenuri pentru construirea de locuințe ;
- HCL Zorleni nr. 18/05.03.2020 privind îndreptarea materială din cuprinsul HCL Zorleni nr.13/15.07.1998 ;
- Procesul verbal al Comisiei de inventariere privind atestarea apartenenței la domeniul privat al UAT comuna Zorleni, județul Vaslui, a unor terenuri situate în satele Popeni și Simila, înregistrat cu nr.4146 din 24.03.2022;

În conformitate cu prevederile:

- Art.354, 355, 362 din Codul administrativ aprobat prin O.U.G nr.57/2019 cu modificările și completările ulterioare;
- Legii nr.350/2001 privind amenajarea teritoriului și urbanismul, cu modificările și completările ulterioare;
- Legii nr.24/2000 privind Normele de tehnică legislativă, cu modificările și completările ulterioare;
- Legii nr.52/2003 privind transparența decizională în administrația publică, republicată;
În temeiul prevederilor art. 129, alin.(1), alin.(2), lit.b), alin.(4) , lit.f) , art.139 alin. (3), lit. e) și art. 196 alin (1), lit. a) din Codul administrativ aprobat prin O.U.G nr.57 / 2019;

HOTĂRĂȘTE:

Art. 1. Se aprobă atestarea apartenenței la domeniul privat al comunei Zorleni, județul Vaslui, a terenurilor aflate în intravilanul comunei Zorleni, după cum urmează:

în localitatea Simila

- tarlăua 36, parcela 513, lot C20, suprafața de 1000,00mp;
- tarlăua 36, parcela 513, lot C9, suprafața de 1000,00mp;

și în localitatea Popeni

- tarlăua 55, parcela 2290, lot 6, punct,, Fostul CAP'', suprafața de 1000,00mp;
- tarlăua 95, parcela 1457, lot 8, punct,, Cimitirul Vechi'', suprafața de 1000,00mp;
- tarlăua 81, parcela 1067, lot 3, punct,, Lotul Școlii'', suprafața de 1000,00mp;

- tarlăua 81, parcela 1067, lot 11, punct., Lotul Școlii”, suprafața de 1000,00mp;
- tarlăua 81, parcela 1067, lot 12, punct., Lotul Școlii”, suprafața de 1000,00mp;
- tarlăua 81, parcela 1067, lot 27, punct., Lotul Școlii”, suprafața de 1000,00mp;

Art. 2. Suprafețele de teren enunțate la art.1 sunt redată în Anexa nr.1 , anexă ce face parte integrantă din prezenta hotărâre.

Art. 3. Terenurile prevăzute la art.1 din prezenta hotărâre vor fi intabulate în Cartea funciară a comunei Zorleni, județul Vaslui, cu regim de proprietate privată a comunei Zorleni.

Art.4. Terenurile enunțate la art.1 nu fac obiectul unor cereri de reconstituire a dreptului de proprietate privată sau de restituire depuse în temeiul actelor normative cu caracter special privind fondul funciar, nu fac obiectul vreunui litigiu și nu sunt grevate de sarcini.

Art.5. Prezenta hotărâre va fi dusă la îndeplinire de primarul comunei Zorleni, jud. Vaslui, prin compartimentele de specialitate „Urbanism și amenajarea teritoriului” și „Cadastru” din aparatul de specialitate al primarului, în vederea intabulării la Oficiul de Cadastru și Publicitate Imobiliară a construcțiilor edificate pe aceste terenuri.

Art.6. Prezenta hotărâre se comunică prin intermediul Secretarului general al UAT comuna Zorleni, în condițiile și termenul legal, Instituției Prefectului – județul Vaslui, Primarului comunei Zorleni, OCPI Vaslui, persoanelor și autorităților interesate și se aduce la cunoștință publică prin publicarea în Monitorul Oficial Local al comunei Zorleni de pe pagina de internet www.zorleni.ro.

Zorleni, 29.03.2022

PREȘEDINTE DE ȘEDINȚĂ,
CONSILIER LOCAL,

CONTRASEMNAT PENTRU LEGALITATE,
SECRETAR GENERAL AL U.A.T.,

Păduraru Bogdan-Ionel

Roșca Vasile

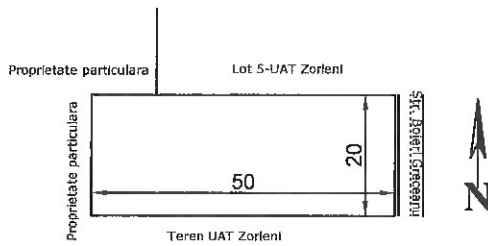


PREZENTA HOTARARE
A FOST ADOPTATA CU UN NUMAR DE
..... VOTURI „PENTRU”
NUMAR CONSILIERI IN FUNCTII
NUMAR CONSILIERI PREZENȚI
.....


PLAN DE SITUAȚIE

al terenurilor atestate apartenenței la domeniul privat al comunei Zorleni,
situat în satele Popeni și Simila, comuna Zorleni, județul Vaslui

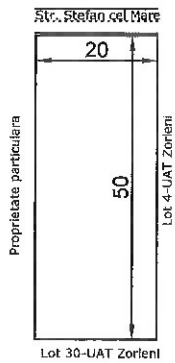
TARLAUA 55, PARCELA 2290, LOT 6, "Fostul CAP"
S= 1000 MP (20,00m x 50,00m)



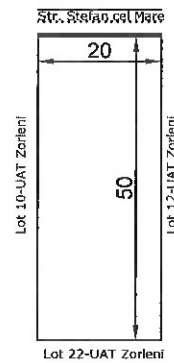
TARLAUA 95, PARCELA 1457, LOT 8, "Cimitir Vechi"
S= 1000 MP (22,00m x 45,50m)



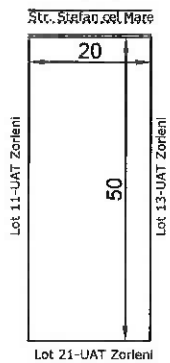
TARLAUA 81, PARCELA 1067, LOT 3, "Lotul Școlii"
S= 1000 MP (20,00m x 50,00m)



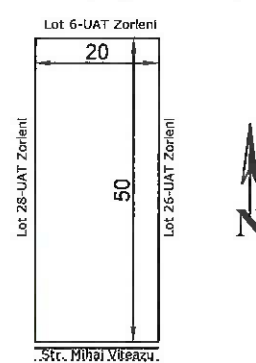
TARLAUA 81, PARCELA 1067, LOT 11, "Lotul Școlii"
S= 1000 MP (20,00m x 50,00m)



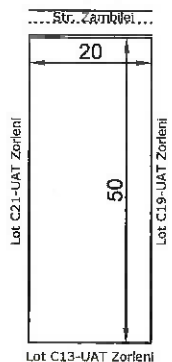
TARLAUA 81, PARCELA 1067, LOT 12, "Lotul Școlii"
S= 1000 MP (20,00m x 50,00m)



TARLAUA 81, PARCELA 1067, LOT 27, "Lotul Școlii"
S= 1000 MP (20,00m x 50,00m)



TARLAUA 36, PARCELA 513, LOT C20
S= 1000 MP (20,00m x 50,00m)



TARLAUA 36, PARCELA 513, LOT C9
S= 1000 MP (20,00m x 50,00m)

