



HOTĂRÂREA NR. 07

privind atestarea apartenenței la domeniul public al comunei Zorleni, județul Vaslui, a unor terenuri situate în intravilanul satului Simila, cu destinația de trotuare

Consiliul local al comunei Zorleni, județul Vaslui întrunit în ședința ordinară la data de 10 februarie 2022;

Având în vedere :

- Referatul de aprobare la Proiectul de hotărâre privind atestarea apartenenței la domeniul public al comunei Zorleni, județul Vaslui, a unor terenuri situate în intravilanul satului Simila, cu destinația de trotuare inițiat de primarul comunei Zorleni, înregistrat la nr. 1462 / 03.02.2022;
- Raportul compartimentului de resort – Urbanism și amenajarea teritoriului - la Proiectul de hotărâre privind atestarea apartenenței la domeniul public al comunei Zorleni, județul Vaslui, a unor terenuri, situate în intravilanul satului Simila, cu destinația de trotuare, înregistrat la nr. 1473 / 03.02.2022 și Avizul comisiilor de specialitate a Consiliului local ;
- Referatul Comisiei speciale de inventariere a bunurilor ce alcătuiesc domeniul public și privat al comunei Zorleni, județul Vaslui înregistrat cu nr.1459 din 03.02.2022;

În conformitate cu prevederile :

- art. 41 alin.(5¹), din Legea cadastrului și publicității imobiliare nr.7/1996, republicată, cu modificările și completările ulterioare ;
- ORDIN nr.700 din 09.07.2014 privind aprobarea Regulamentului de avizare, recepție și înscriere în evidențele cadastrale și carte funciară ;
- art.888 din Legea 287/2009, privind Codul civil, republicată, cu modificările și completările ulterioare ;
- art.289 și art.290 din Codul administrativ, aprobat prin Ordonanța de Urgență a Guvernului nr. 57/2019, cu modificările și completările ulterioare;

În temeiul prevederilor art. 129 alin. (1), alin. (2) lit. c), art. 139 alin. (1), alin.(2), lit.g), coroborat cu art.5, lit.cc) și art. 196 alin. (1) lit. a) din Codul administrativ, aprobat prin Ordonanța de Urgență a Guvernului nr. 57/2019, cu modificările și completările ulterioare;

HOTĂRĂȘTE:

Art.1. Se aprobă atestarea apartenenței la domeniul public al comunei Zorleni, județul Vaslui, a unor terenuri situate în intravilanul satului Simila, cu destinația de trotuare, identificate potrivit Anexelor 1-11 – Plan de amplasament și delimitare a imobilului, întocmite de Scurtu Ciprian, persoana fizică autorizată de ANCPI să execute lucrări de cadastru, geodezie și cartografie, care face parte integrantă din prezenta hotărâre.

Art.2. Se aprobă solicitarea către Oficiul de Cadastru și Publicitate Imobiliară a înscrierii în cartea funciară a dreptului de proprietate în favoarea comunei Zorleni, ca bun aparținând Domeniului public al comunei Zorleni, județul Vaslui, categoria de folosință ”drum”, asupra imobilelor prevăzute la art.1.

Art.3. Cu ducerea la îndeplinire a prezentei hotărâri se desemnează Primarul comunei Zorleni, prin compartimentele din aparatul de specialitate.

Art.4. Prezenta hotărâre se comunică prin intermediul secretarului general al comunei Zorleni, în condițiile și termenul legal, Instituției Prefectului – județul Vaslui, primarului comunei Zorleni, persoanelor și autorităților interesate și se aduce la cunoștință publică prin publicarea în Monitorul Oficial Local al comunei Zorleni de pe pagina de internet www.zorleni.ro.

Zorleni, 10.02.2022

PREȘEDINTE DE ȘEDINȚĂ,

PĂDURARU BOGDAN-IONEL



**CONTRASEMNEAZĂ,
SECRETAR GENERAL AL UAT,**

ROȘCA VASILE




PREZENTA HOTĂRÂRE
A FOST ADOPTATĂ CU UN NUMĂR DE
..... VOTURI „PENTRU”
NUMĂR CONSILIERI ÎN FUNCȚIE
NUMĂR CONSILIERI PREZENȚI

Plan de amplasament si delimitare a imobilului - 1
 Scara 1:1000

ANEXA NR.1 LA H.C.L.
 NR. 7/10.02.2022

Nr.cadastral	Suprafata masurata a imobilului (mp)	Adresa imobilului
	1886	Loc. Simila, Com Zorleni, judet Vaslui
Nr. carte funciara	Unitatea Administrativ Teritoriala (UAT)	
	Zorleni	



A. Date referitoare la teren

Nr. parcela	Categorie de folosinta	Suprafata (mp)	Mentii
1	DR	1886	teren destinat pentru trobare
TOTAL		1886	

B. Date referitoare la constructii

Cod constr.	Destinatia	Suprafata construita la sol (mp)	Mentii
TOTAL			

Suprafata totala masurata a imobilului = 1886 mp
 Suprafata din act = mp

Executant SCURTU CIPRIAN
 (nume, prenume)
 Confirm executarea masuratorilor la teren, corectitudinea intocmirii documentatiei cadastrale si corespondenta acestora cu realitatea din teren.
 Semnatura si stampila
 Data: 15.12.2021

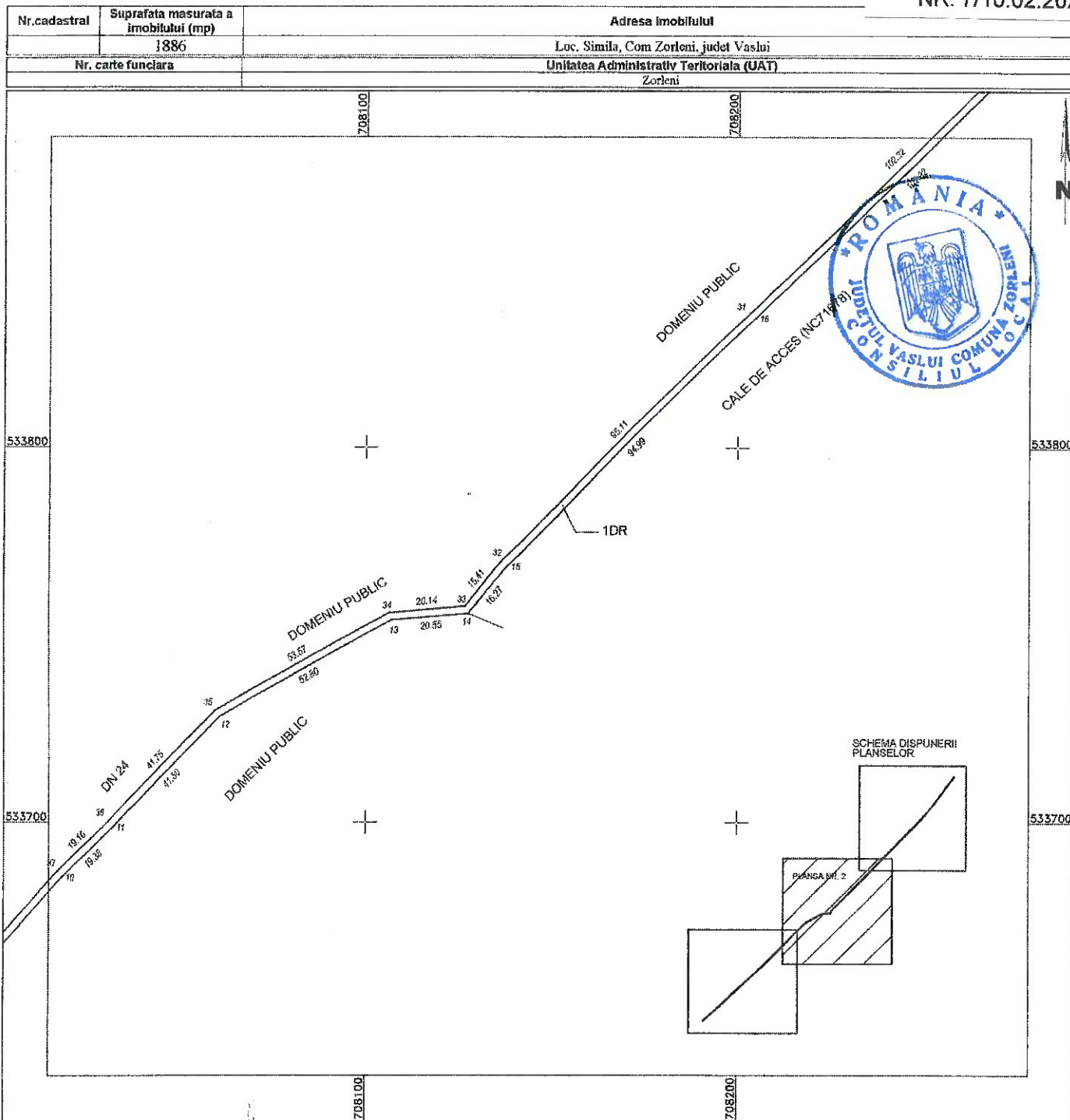
Inspector
 Confirm introducerea imobilului in baza de date si atribuirea numarului cadastral.
 Semnatura si parafa

SCURTU CIPRIAN Digitally signed by SCURTU CIPRIAN
 Date: 2022.02.03 06:51:30 +02'00'

Data _____

Stampila BCPI Vaslui

*In situatia in care exista numere cadastrale pentru imobilele vecine, in locul numelui vecinului se va trece numarul cadastral, iar in lipsa numarului cadastral numarul topografic sau numarul administrativ. Suprafetele se rotunjesc la metru patrat.



A. Date referitoare la teren

Nr. parcela	Categorie de folosinta	Suprafata (mp)	Mentuni
1	DR	1886	teren destinat pentru trotuare
TOTAL		1886	

B. Date referitoare la constructii

Cod constr.	Destinatia	Suprafata construita la sol (mp)	Mentuni
TOTAL			

Suprafata totala masurata a imobilului = 1886 mp
Suprafata din act = mp

Executant SCURTU CIPRIAN
(nume, prenume)
Confirm executarea masuratorilor la teren, corectitudinea intocmirii documentatiei cadastrale si corespondenta acesteia cu realitatea din teren.
Semnatura si stampila
Data: 15.12.2021

Inspector
Confirm introducerea imobilului in baza de date si atribuirea numarului cadastral.
Semnatura si parafa

SCURTU CIPRIAN

Digitally signed by SCURTU
CIPRIAN
Date: 2022.02.03 06:51:58 +02'00'

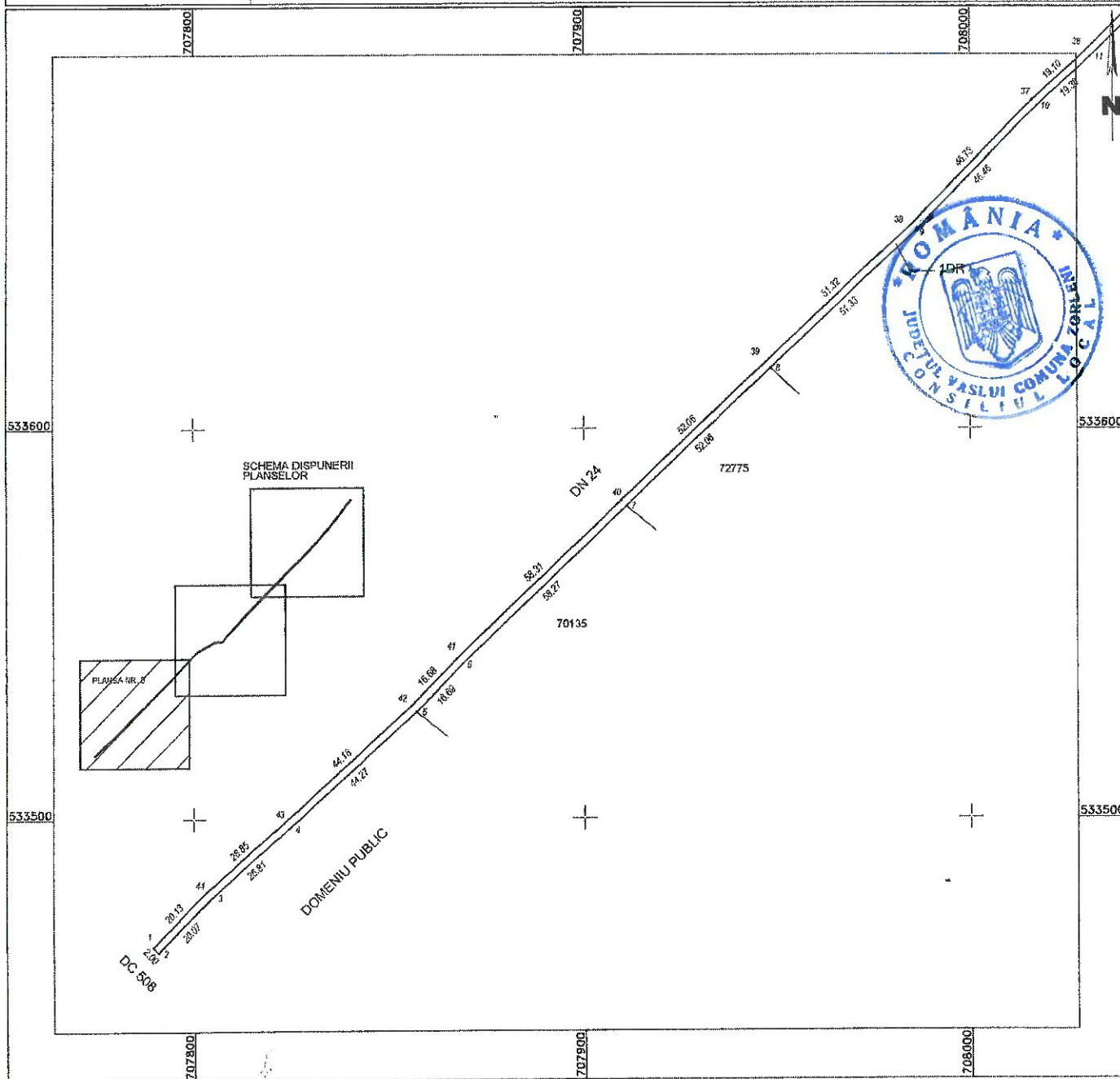
Stampila BCPI Vaslui

Data _____

*In situatia in care exista numere cadastrale pentru imobilele vecine, in locul numelui vecinului se va trece numarul cadastral, iar in lipsa numarului cadastral numarul topographic sau numarul administrativ. Suprafetele se rotunjesc la metru patrat.

Plan de amplasament si delimitare a imobilului -3
Scara 1:1000

Nr.cadastral	Suprafata masurata a imobilului (mp)	Adresa imobilului
	1886	Luc. Simila, Com Zorleni, judet Vaslui
Nr. carte funciara		Unitatea Administrativ Teritoriala (UAT)
		Zorleni



A. Date referitoare la teren

Nr. parcela	Categorie de folosinta	Suprafata (mp)	Mentii
1	DR	1886	teren destinat pentru trotuare
TOTAL		1886	

B. Date referitoare la constructii

Cod constr.	Destinatia	Suprafata construita la sol (mp)	Mentii
TOTAL			

Suprafata totala masurata a imobilului = 1886 mp
Suprafata din act = mp

Executant SCURTU CIPRIAN
(nume, prenume)
Confirm executarea masuratorilor la teren, corectitudinea intocmirii documentatiei cadastrale si corespondenta acestora cu realitatea din teren.
Semnatura si stampila
Data: 15.12.2021

Inspector
Confirm introducerea imobilului in baza de date si atribuirea numarului cadastral.
Semnatura si parafa

SCURTU CIPRIAN Digitally signed by SCURTU CIPRIAN
Date: 2022.02.03 06:52:31 +02'00'

Data _____

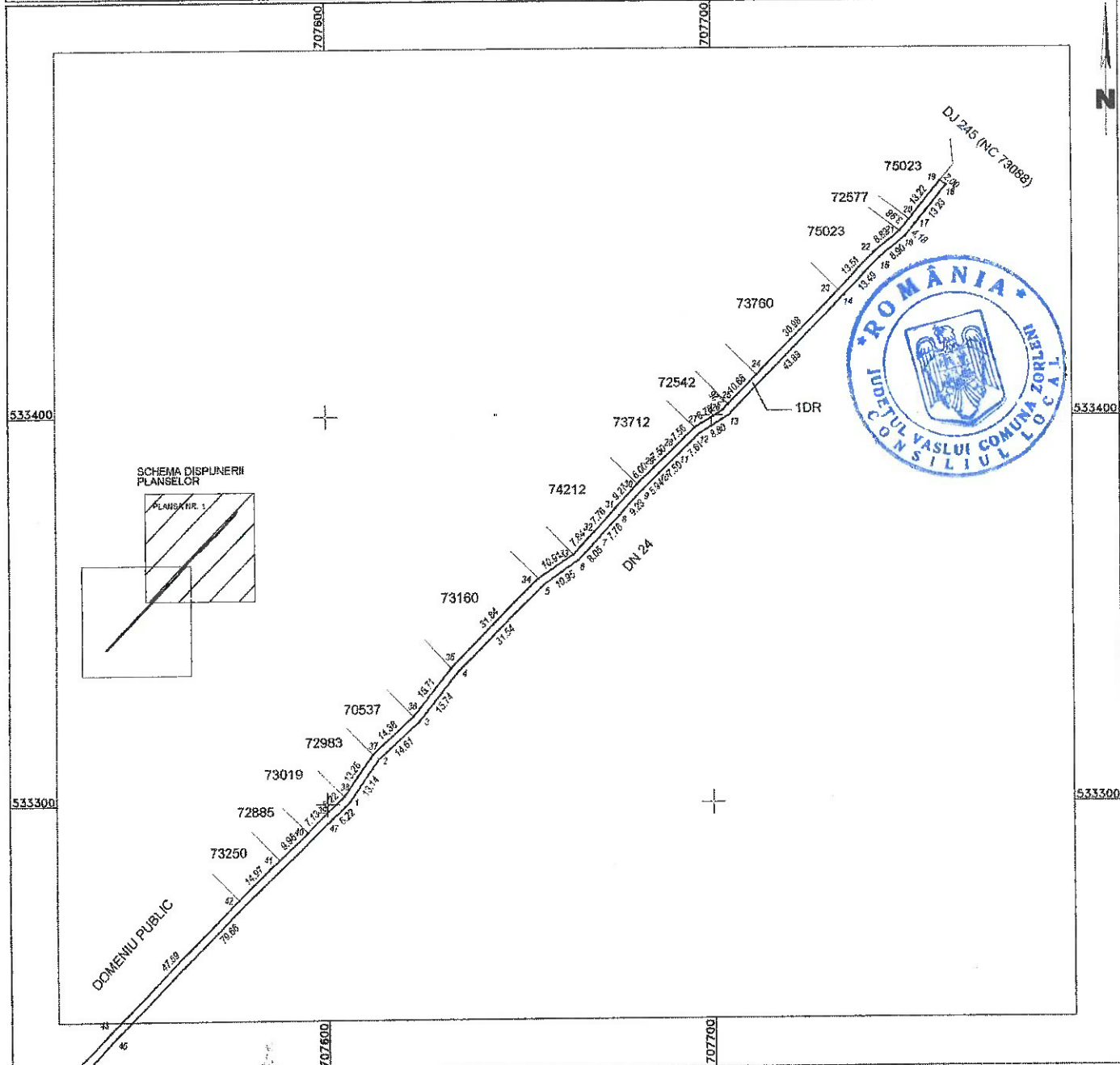
Stampila BCPI Vaslui

*In situatia in care exista numere cadastrale pentru imobilele vecine, in locul numelui vecinului se va trece numarul cadastral, iar in lipsa numarului cadastral numarul topografic sau numarul administrativ. Suprafetele se rotunjesc la metru patrat.

Plan de amplasament si delimitare a imobilului - 4
Scara 1:1000

ANEXA NR.4 LA H.C.L.
NR. 7/10.02.2022

Nr.cadastral	Suprafata masurata a imobilului (mp)	Adresa imobilului
	992	Loc. Simila, Com Zorleni, judet Vaslui
Nr. carte funciara		Unitatea Administrativ Teritoriala (UAT)
		Zorleni



A. Date referitoare la teren

Nr. parcela	Categorie de folosinta	Suprafata (mp)	Mentii
1	DR	992	teren destinat pentru trobare
TOTAL		992	

B. Date referitoare la constructii

Cod constr.	Destinatia	Suprafata construita la sol (mp)	Mentii
TOTAL			

Suprafata totala masurata a imobilului = 992 mp
Suprafata din act = mp

Executant SCURTU CIPRIAN
(nume, prenume)
Confirm executarea masuratorilor la teren, corectitudinea intocmirii documentatiei cadastrale si corespondenta acesteia cu realitatea din teren.
Semnatura si stampila
Data: 15.12.2021

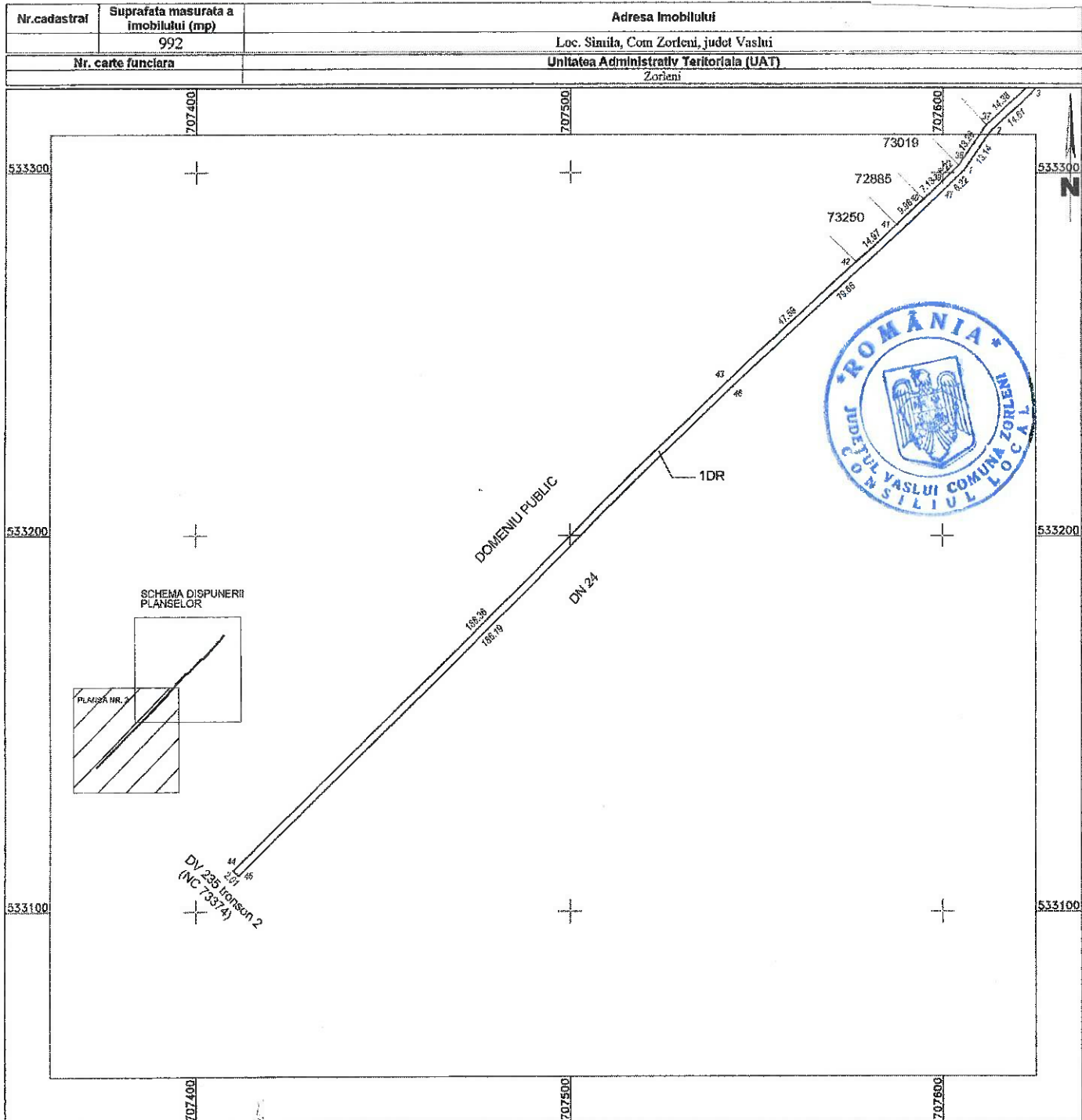
SCURTU CIPRIAN
Digitally signed by SCURTU CIPRIAN
Date: 2022.02.03 06:47:17 +02'00'

Inspector
Confirm introducerea imobilului in baza de date si atribuirea numarului cadastral.
Semnatura si parafa

Data _____

Stampila BCP Vaslui

*In situatia in care exista numere cadastrale pentru imobilele vecine, in locul numelui vecinului se va trece numarul cadastral, iar in lipsa numarului cadastral numarul topographic sau numarul administrativ. Suprafetele se rotunjesc la metru patrat.



Nr. parcela	Categorie de folosinta	Suprafata (mp)	Mentii
1	DR	992	teren destinat pentru trotuare
TOTAL		992	

B. Date referitoare la constructii

Cod constr.	Destinatia	Suprafata construita la sol (mp)	Mentii
TOTAL			


Suprafata totala masurata a imobilului = 992 mp
Suprafata din act = mp

Executant SCURTU CIPRIAN (nume, prenume) Confirm executarea masuratorilor la teren, corectitudinea intocmirii documentatiei cadastrale si corespondenta acesteia cu realitatea din teren. Semnatura si stampila Data: 15.12.2021 SCURTU CIPRIAN Digitally signed by SCURTU CIPRIAN Date: 2022.02.03 06:47:52 +02'00'	Inspector Confirm introducerea imobilului in baza de date si atribuirea numarului cadastral. Semnatura si parafa Data _____ Stampila BCPI Vaslui
--	--

*In situatia in care exista numere cadastrale pentru imobilele vecine, in locul numelui vecinului se va trece numarul cadastral, iar in lipsa numarului cadastral numarul topografic sau numarul administrativ. Suprafetele se rotunjesc la metru patrat.

Plan de amplasament si delimitare a imobilului -6
Scara 1:1000

ANEXA NR.6 LA H.C.L.
NR. 7/10.02.2022



A. Date referitoare la teren

Nr. parcela	Categorie de folosinta	Suprafata (mp)	Mentuni
1	DR	686	teren destinat pentru trotuare
TOTAL		686	

B. Date referitoare la constructii

Cod constr.	Destinatia	Suprafata construita la sol (mp)	Mentuni
TOTAL			

Suprafata totala masurata a imobilului = 686 mp
Suprafata din act = mp

Executant SCURTU CIPRIAN
(nume, prenume)
Confirm executarea masuratorilor la teren, corectitudinea inlocuirii documentatiilor cadastrale si corespondenta acestora cu realitatea din teren.
Semnatura si stampila
Data: 15.12.2021

Inspector
Confirm introducerea imobilului in baza de date si atribuirea numarului cadastral.
Semnatura si parafa

SCURTU CIPRIAN
Digitally signed by SCURTU CIPRIAN
Date: 2022.02.03 06:46:19 +02'00'

Data _____


Stampila BCPI Vaslui

*In situatia in care exista numere cadastrale pentru imobilele vecine, in locul numelui vecinului se va trece numarul cadastral, iar in lipsa numarului cadastral numarul topographic sau numarul administrativ. Suprafetele se rotunjesc la metru patrat.

Plan de amplasament si delimitare a imobilului - 7
Scara 1:1000

ANEXA NR.7 LA H.C.L.
NR. 7/10.02.2022

Nr.cadastral	Suprafata masurata a imobilului (mp)	Adresa imobilului
	573	Loc. Simila, Com Zorleni, judet Vaslui
Nr. carte funciara		Unitatea Administrativ Teritoriala (UAT)
		Zorleni



A. Date referitoare la teren

Nr. parcela	Categorie de folosinta	Suprafata (mp)	Mentiuni
1	DR	573	teren destinate pentru trotuare
TOTAL		573	

B. Date referitoare la constructii

Cod constr.	Destinatia	Suprafata construita la sol (mp)	Mentiuni
TOTAL			

Suprafata totala masurata a imobilului = 573 mp
Suprafata din act = mp

Executant SCURTU CIPRIAN
(nume, prenume)
Confirm executarea masuratorilor la teren, corectitudinea informarii documentatiei cadastrale si corespondenta acesteia cu realitatea din teren.
Semnatura si stampila
Data: 15.12.2021

Inspector
Confirm introducerea imobilului in baza de date si atribuirea numarului cadastral.
Semnatura si parafa

SCURTU CIPRIAN Digitally signed by SCURTU CIPRIAN
Date: 2022.02.03 06:45:08 +02'00'

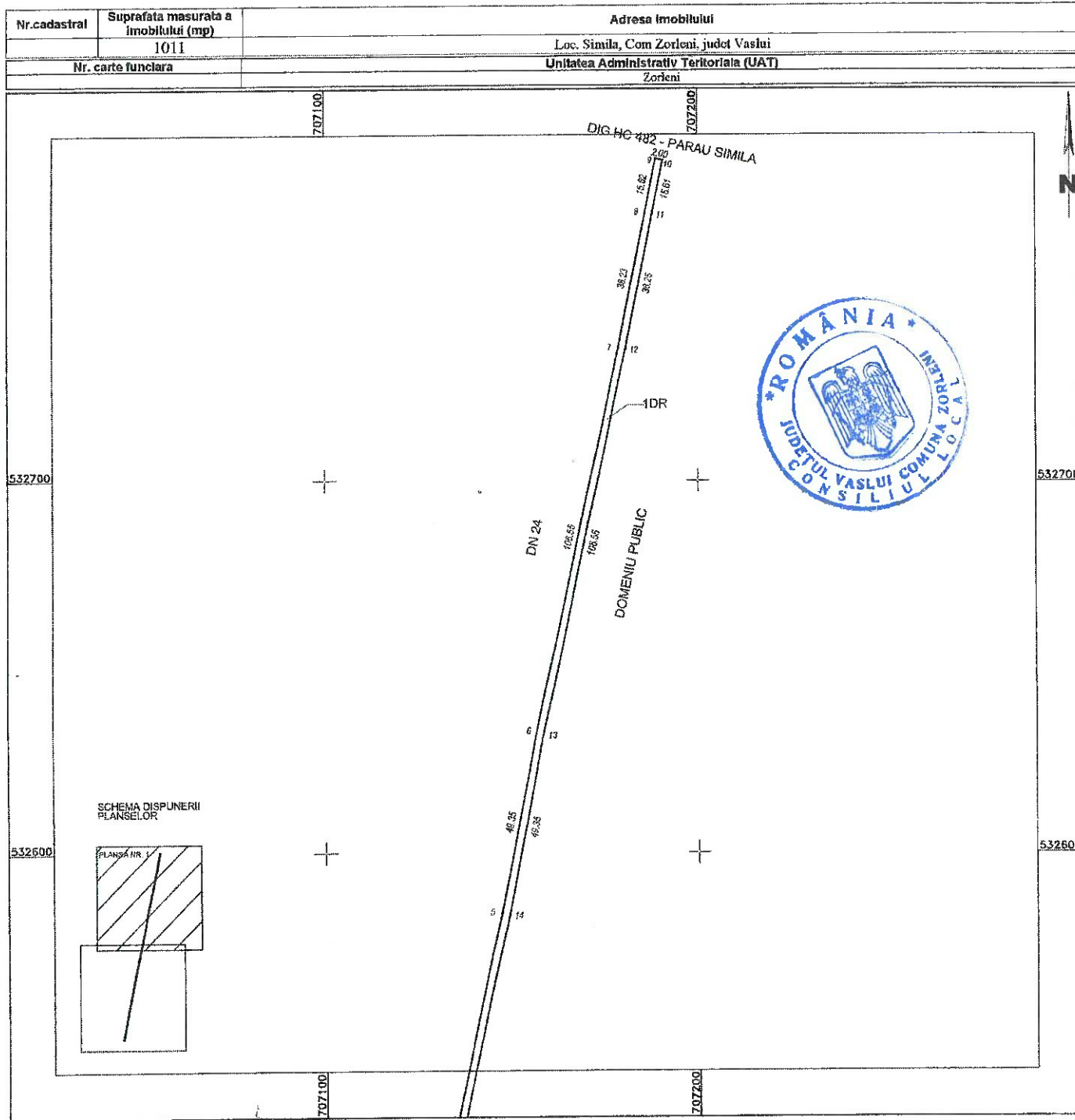
Stampila BCFI Vaslui

Data _____

*In situatia in care exista numere cadastrale pentru imobilele vecine, in locul numelui vecinului se va trece numarul cadastral, iar in lipsa numarului cadastral numarul topographic sau numarul administrativ. Suprafetele se rotunjesc la metru patrat.

Plan de amplasament si delimitare a imobilului - 2
Scara 1:1000

ANEXA NR.8 LA H.C.L.
NR. 7/10.02.2022



A. Date referitoare la teren

Nr. parcela	Categorie de folosinta	Suprafata (mp)	Mentii
1	DR	1011	teren destinate pentru trotuare
TOTAL		1011	

B. Date referitoare la constructii

Cod constr.	Destinatia	Suprafata construita la sol (mp)	Mentii
TOTAL			

Suprafata totala masurata a imobilului = 1011 mp
Suprafata din act = mp

<p>Executant SCURTU CIPRIAN (nume, prenume) Confirm executarea masuratorilor la teren, corectitudinea intocmirii documentatiei cadastrale si corespondenta acestuia cu realitatea din teren. Semnatura si stampila Data: 15.12.2021</p>	<p>Inspector Confirm introducerea imobilului in baza de date si atribuirea numarului cadastral. Semnatura si parafa</p>
---	---

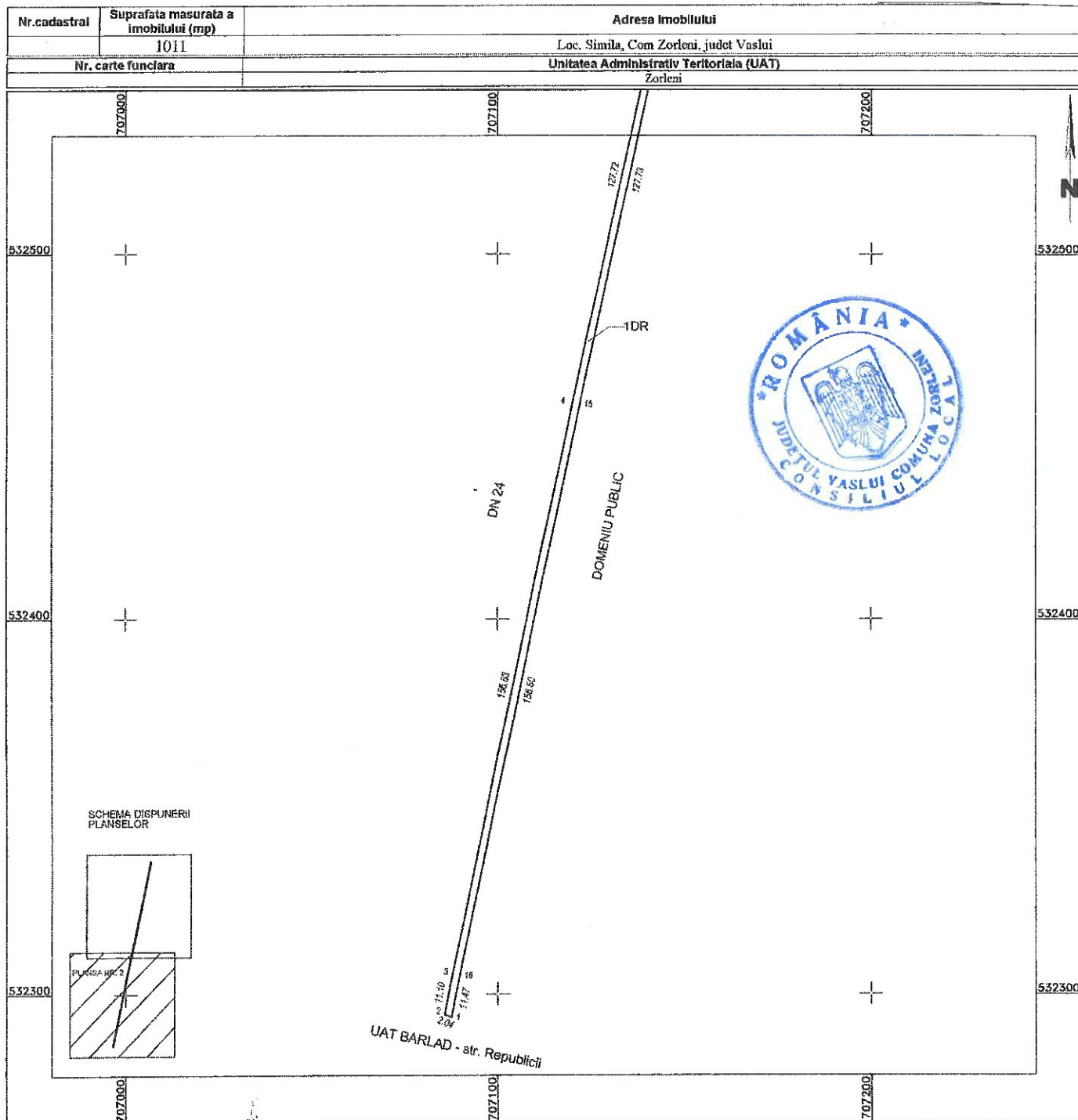
SCURTU CIPRIAN Digitally signed by SCURTU CIPRIAN
Date: 2022.02.03 06:48:39 +02'00'

Stampila BCPI Vaslui Data _____

*In situatia in care exista numere cadastrale pentru imobilele vecine, in locul numelui vecinului se va trece numarul cadastral, iar in lipsa numarului cadastral numarul topographic sau numarul administrativ. Suprafetele se rotunjesc la metru patrat.

Plan de amplasament si delimitare a imobilului - 9
Scara 1:1000

ANEXA NR.9 LA H.C.L.
NR. 7/10.02.2022



A. Date referitoare la teren

Nr. parcela	Categorie de folosinta	Suprafata (mp)	Mentuni
1	DR	1011	teren destinate pentru trotuare
TOTAL		1011	

B. Date referitoare la constructii

Cod constr.	Destinatia	Suprafata construita la sol (mp)	Mentuni
TOTAL			

Suprafata totala masurata a imobilului = 1011 mp
Suprafata din act = mp

Executant SCURTU CIPRIAN
(nume, prenume)
Confirm executarea masuratorilor la teren, corectitudinea întocmirii documentatiei cadastrale si corespondenta acestora cu realitatea din teren.
Semnatura si stampila
Data: 15.12.2021

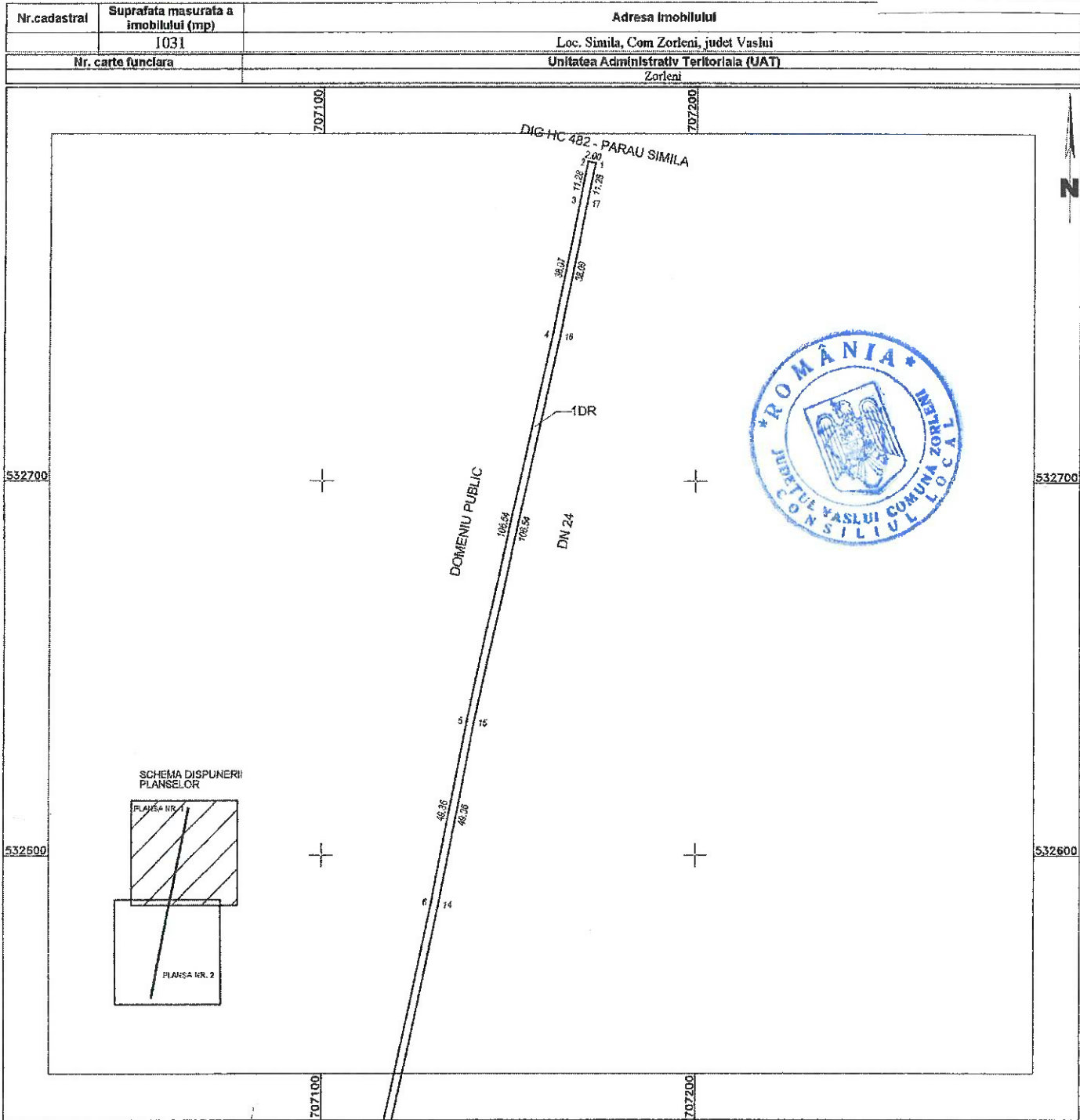
Inspector
Confirm introducerea imobilului in baza de date si atribuirea numarului cadastral.
Semnatura si parafa

SCURTU CIPRIAN
Digitally signed by SCURTU CIPRIAN
Date: 2022.02.03 06:49:14 +02'00'

Data _____

Stampila BCPI Vaslui

*In situatia in care exista numere cadastrale pentru imobilele vecine, in locul numelui vecinului se va trece numarul cadastral, iar in lipsa numarului cadastral numarul topographic sau numarul administrativ. Suprafetele se rotunjesc la metru patrat.



A. Date referitoare la teren

Nr. parcela	Categorie de folosinta	Suprafata (mp)	Mentii
1	DR	1031	teren destinate pentru trotuare
TOTAL		1031	

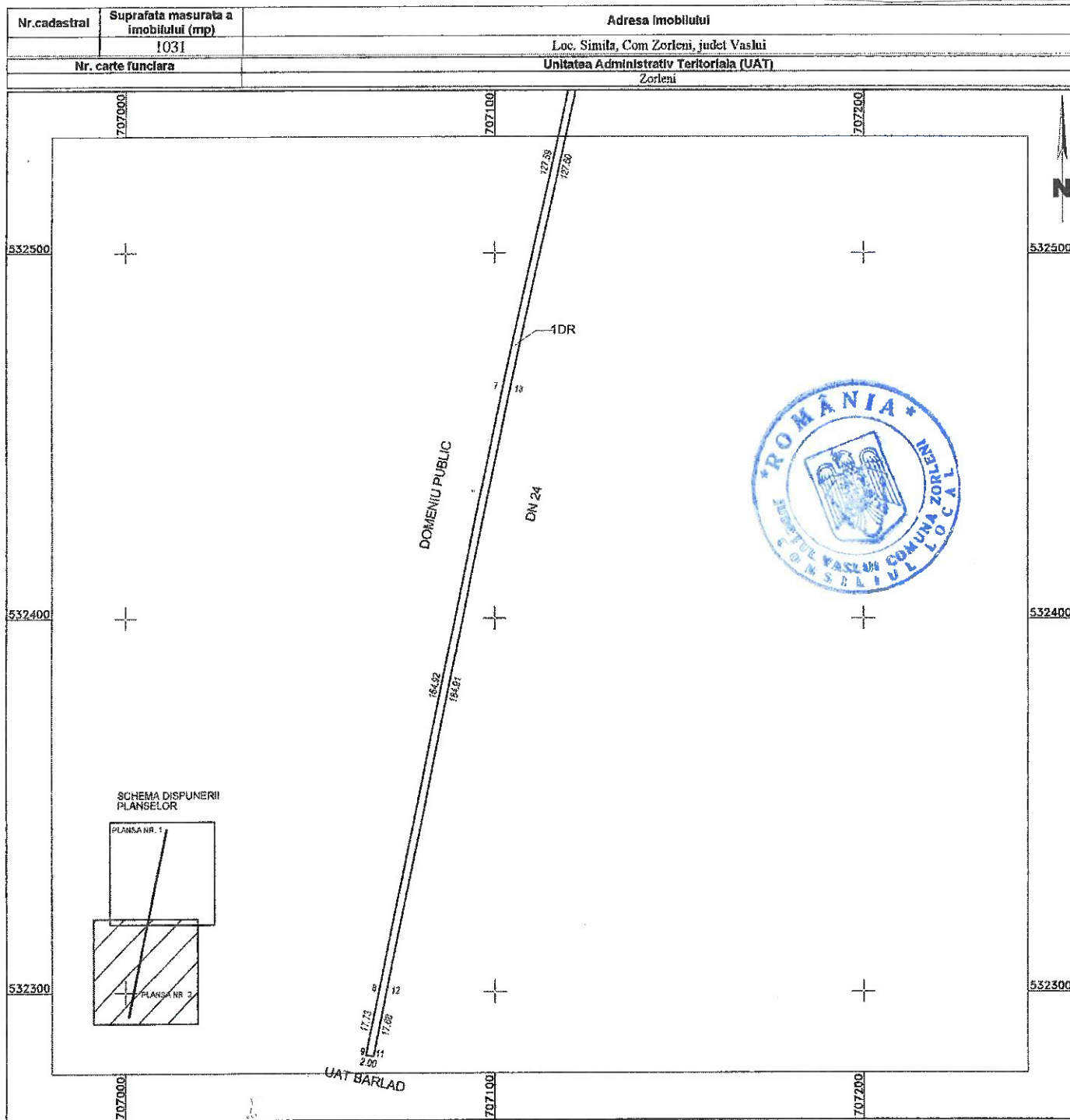
B. Date referitoare la constructii

Cod constr.	Destinatia	Suprafata construita la sol (mp)	Mentii
TOTAL			

Suprafata totala masurata a imobilului = 1031 mp
Suprafata din act = mp

<p>Executant SCURTU CIPRIAN (nume, prenume) Confirm executarea masuratorilor la teren, corectitudinea intocmirii documentatiei cadastrale si corespondenta acestora cu realitatea din teren. Semnatura si stampila Data: 15.12.2021</p> <p>SCURTU CIPRIAN Digitally signed by SCURTU CIPRIAN Date: 2022.02.03 06:50:04 +02'00'</p>	<p>Inspector Confirm introducerea imobilului in baza de date si atribuirea numarului cadastral. Semnatura si parafa</p> <p>Stampila BCPI Vaslui</p> <p>Data _____</p>
---	---

*In situatia in care exista numere cadastrale pentru imobilele vecine, in locul numelui vecinului se va trece numarul cadastral, iar in lipsa numarului cadastral numarul topographic sau numarul administrativ. Suprafetele se rotunjesc la metru patrat.



*in situatia in care exista numere cadastrale pentru imobilele vecine, in locul numelui vecinului se va trece numarul cadastral, iar in lipsa numarului cadastral numarul topographic sau numarul administrativ. Suprafetele se rotunjesc la metru patrat.