



HOTĂRÂREA NR. 80

privind atestarea apartenenței la domeniul privat al UAT comuna Zorleni, județul Vaslui, a unui număr de 71 loturi teren, situate în intravilanul satului Simila, comuna Zorleni

Consiliul local al comunei Zorleni, județul Vaslui, întrunit în ședința ordinară din data de 12.10.2022 :

Având în vedere :

Referatul de aprobare la Proiectul de hotărâre privind atestarea apartenenței la domeniul privat al UAT comuna Zorleni, județul Vaslui, a unui număr de 71 loturi teren, situate în intravilanul Simila, comuna Zorleni, inițiat de Primarul comunei Zorleni, înregistrat la nr. 14984 din 12.10.2022, Raportul compartimentului de resort înregistrat cu numărul 14987 din 12.10.2022 și Avizele comisiilor de specialitate ale Consiliului Local Zorleni;

- HCL Zorleni nr. 13/15.07.1998 privind concesionarea unor terenuri pentru construirea de locuințe ;
- HCL Zorleni nr. 18/05.03.2020 privind îndreptarea materială din cuprinsul HCL Zorleni nr.13/15.07.1998 ;
- HCL Zorleni nr. 42/16.06.2022 privind însușirea Raportului de evaluare având ca obiect stabilirea valorii de piață pentru concesionare a unui număr de 73 de loturi teren, aparținând domeniului privat al comunei Zorleni, categoria de folosință curți construcții, situate în intravilanul satului Simila, comuna Zorleni, județul Vaslui, în vederea încheierii unor contracte de suprafață;

În conformitate cu prevederile:

- Art.354, 355, 362 din Codul administrativ aprobat prin O.U.G nr.57/2019 cu modificările și completările ulterioare;
- Legii nr.350/2001 privind amenajarea teritoriului și urbanismul, cu modificările și completările ulterioare;
- Legii nr.24/2000 privind Normele de tehnică legislativă, cu modificările și completările ulterioare;
- Legii nr.52/2003 privind transparența decizională în administrația publică, republicată;

În temeiul prevederilor art. 129, alin.(1), alin.(2), lit.b), alin.(4), lit.f), art.139 alin. (3), lit. e) și art. 196 alin (1), lit. a) din Codul administrativ aprobat prin O.U.G nr.57 / 2019;

HOTĂRĂȘTE:

Art. 1. Se atestă includerea în domeniul privat al comunei Zorleni, județul Vaslui, a terenurilor aflate în intravilanul satului Simila, comuna Zorleni, jud. Vaslui, după cum urmează:

- Lotul de teren cu $S=1042$ mp situat în tarlăua 35, parcela 507,(Lot A2), str.Gladiolei, nr.2;
- Lotul de teren cu $S=1012$ mp situat în tarlăua 35, parcela 507,(Lot A6), str.Gladiolei, nr.10;
- Lotul de teren cu $S=872$ mp situat în tarlăua 35, parcela 507,(Lot A7), str.Gladiolei, nr.12;
- Lotul de teren cu $S=977$ mp situat în tarlăua 35, parcela 507,(Lot A8), str.Gladiolei, nr.14;
- Lotul de teren cu $S=982$ mp situat în tarlăua 35, parcela 507,(Lot A10), str.Gladiolei, nr.18;
- Lotul de teren cu $S=1014$ mp situat în tarlăua 35, parcela 507,(Lot A12), str.Gladiolei, nr.22;
- Lotul de teren cu $S=1063$ mp situat în tarlăua 35, parcela 507,(Lot A14), str.Gladiolei, nr.26;
- Lotul de teren cu $S=927$ mp situat în tarlăua 35, parcela 507,(Lot A16), str.Gladiolei, nr.30;
- Lotul de teren cu $S=1297$ mp situat în tarlăua 35, parcela 507, (Lot A17), str.Gladiolei, nr.32;
- Lotul de teren cu $S=984$ mp situat în tarlăua 35, parcela 507, (Lot A18), str.Gladiolei, nr.34;
- Lotul de teren cu $S=2441$ mp situat în tarlăua 35, parcela 507, (Lot A18.1), str.Gladiolei, nr.36;

Lotul de teren cu $S=943$ mp situat în tarlăua 35, parcela 507,(Lot B3), str. Orhideelor, nr.32;
Lotul de teren cu $S=1009$ mp situat în tarlăua 35, parcela 507,(Lot B7), str. Orhideelor, nr.24;
Lotul de teren cu $S=1036$ mp situat în tarlăua 35, parcela 507,(Lot B9), str. Orhideelor, nr.20;
Lotul de teren cu $S=975$ mp situat în tarlăua 35, parcela 507,(Lot B16), str. Orhideelor, nr.6;
Lotul de teren cu $S=994$ mp situat în tarlăua 35, parcela 507,(Lot B17), str. Orhideelor, nr.4;
Lotul de teren cu $S=735$ mp situat în tarlăua 35, parcela 507,(Lot B18), str. Orhideelor, nr.2;
Lotul de teren cu $S=1067$ mp situat în tarlăua 35, parcela 507,(Lot C2), str. Orhideelor, nr.27;
Lotul de teren cu $S=1260$ mp situat în tarlăua 35, parcela 507,(Lot D1), str. Bujorilor, nr.1;
Lotul de teren cu $S=1299$ mp situat în tarlăua 35, parcela 507,(Lot D7), str. Bujorilor, nr.13;
Lotul de teren cu $S=794$ mp situat în tarlăua 35, parcela 507,(Lot D8), str. Bujorilor, nr.15;
Lotul de teren cu $S=439$ mp situat în tarlăua 35, parcela 507, (Lot D9), str. Bujorilor, nr.17;
Lotul de teren cu $S=404$ mp situat în tarlăua 35, parcela 507, (Lot D9/1), str. Bujorilor, nr.19;
Lotul de teren cu $S=899$ mp situat în tarlăua 35, parcela 507, (Lot D10), str. Bujorilor, nr.21;
Lotul de teren cu $S=514$ mp situat în tarlăua 35, parcela 507, (Lot D11), str. Bujorilor, nr.23;
Lotul de teren cu $S=545$ mp situat în tarlăua 35, parcela 505, str. Dr. Petcu Viorel, nr.9;
Lotul de teren cu $S=931$ mp situat în tarlăua 35, parcela 505, str. Dr. Petcu Viorel, nr.11;
Lotul de teren cu $S=4398$ mp situat în tarlăua 35, parcela 505, Str. Trifoiului nr.12;
Lotul de teren cu $S=1153$ mp situat în tarlăua 36, parcela 513, (Lot A2), str. Panseluței , nr.19;
Lotul de teren cu $S=1422$ mp situat în tarlăua 36, parcela 513, (Lot A5/1), str. Panseluței , nr.27;
Lotul de teren cu $S=1267$ mp situat în tarlăua 36, parcela 513, (Lot A10), str. Garofiței, nr.20;
Lotul de teren cu $S=998$ mp situat în tarlăua 36, parcela 513, (Lot A19), str. Zambilei, nr.24;
Lotul de teren cu $S=1275$ mp situat în tarlăua 36, parcela 513,(Lot A20), str. Zambilei, nr.28;
Lotul de teren cu $S=1036$ mp situat în tarlăua 36, parcela 513, (Lot B2), str. Zambilei, nr.21;
Lotul de teren cu $S=929$ mp situat în tarlăua 36, parcela 513, (Lot B5), str. Zambilei, nr.27;
Lotul de teren cu $S=1142$ mp situat în tarlăua 36, parcela 513, (Lot B6), str. Zambilei, nr. 29;
Lotul de teren cu $S=972$ mp situat în tarlăua 36, parcela 513, (Lot B9), str. Orhideelor, nr.40;
Lotul de teren cu $S=1038$ mp situat în tarlăua 36, parcela 513, (Lot B16/2), str. Brândușei, nr.34;
Lotul de teren cu $S=944$ mp situat în tarlăua 36, parcela 513, (Lot B18), str. Brândușei, nr.17;
Lotul de teren cu $S=1030$ mp situat în tarlăua 36, parcela 513, (Lot B21), str. Brândușei, nr.23;
Lotul de teren cu $S=1057$ mp situat în tarlăua 36, parcela 513, (Lot B22), str. Brândușei, nr.25;
Lotul de teren cu $S=1070$ mp situat în tarlăua 36, parcela 513, (Lot B23), str. Brândușei, nr.27;
Lotul de teren cu $S=1134$ mp situat în tarlăua 36, parcela 513, (Lot B24), str. Brândușei, nr.29;
Lotul de teren cu $S=1334$ mp situat în tarlăua 36, parcela 513, (Lot B25), str. Brândușei, nr.31;
Lotul de teren cu $S=1148$ mp situat în tarlăua 36, parcela 513,(Lot B27), str. Ghiocailor, nr.6;
Lotul de teren cu $S=1257$ mp situat în tarlăua 36, parcela 513, (Lot B28), str. Ghiocailor, nr.8;
Lotul de teren cu $S=1399$ mp situat în tarlăua 36, parcela 513, (Lot B29), str. Ghiocailor, nr. 10;
Lotul de teren cu $S=1334$ mp situat în tarlăua 36, parcela 513, (Lot B29), str. Ghiocailor, nr.12;
Lotul de teren cu $S=986$ mp situat în tarlăua 36, parcela 513, (Lot D13), str. Brândușei, nr.12;
Lotul de teren cu $S=1030$ mp situat în tarlăua 36, parcela 513, (Lot D19), str. Brândușei, nr.13;
Lotul de teren cu $S=1019$ mp situat în tarlăua 36, parcela 513, strada Brândușei , nr. 3;
Lotul de teren cu $S=1043$ mp situat în tarlăua 36, parcela 513, (Lot C4), str. Garofiței, nr.12;
Lotul de teren cu $S=1019$ mp situat în tarlăua 36, parcela 513, (Lot C5), str. Garofiței, nr.10;
Lotul de teren cu $S=1014$ mp situat în tarlăua 36, parcela 513, (Lot C6), str. Garofiței, nr.18;
Lotul de teren cu $S=931$ mp situat în tarlăua 36, parcela 513, (Lot C11), str. Garofiței, nr.13;
Lotul de teren cu $S=918$ mp situat în tarlăua 36, parcela 513, (Lot C12), str. Garofiței, nr.11;
Lotul de teren cu $S=1001$ mp situat în tarlăua 36, parcela 513, (lot C13), str. Garofiței, nr. 9;
Lotul de teren cu $S=975$ mp situat în tarlăua 36, parcela 513, (Lot C15), str. Garofiței, nr. 5;
Lotul de teren cu $S=1007$ mp situat în tarlăua 36, parcela 513, (Lot C16), str. Orhideelor, nr. 31;
Lotul de teren cu $S=1042$ mp situat în tarlăua 36, parcela 513, (Lot C18), str. Zambilei, nr.14;
Lotul de teren cu $S=1094$ mp situat în tarlăua 36, parcela 513, (Lot C19), str. Zambilei, nr.12;



Lotul de teren cu S=994 mp situat în tarlăua 36, parcela 513, (lot C21), str. Zambilei, nr.8;
 Lotul de teren cu S= 987 mp situat în tarlăua 36, parcela 513, (Lot D1), str. Zambilei, nr.17;
 Lotul de teren cu S= 1026 mp situat în tarlăua 36, parcela 513, (Lot D4), str. Zambilei, nr. 11;
 Lotul de teren cu S= 1034 mp situat în tarlăua 36, parcela 513, (Lot D6), str. Zambilei, nr. 7;
 Lotul de teren cu S= 998 mp situat în tarlăua 36, parcela 513, (Lot D7), str. Zambilei, nr. 5;
 Lotul de teren cu S=1526 mp situat în tarlăua 36, parcela 513, (lot B8), str. Zambilei, nr.33;
 Lotul de teren cu S=689 mp situat în tarlăua 36, parcela 513, (lot D18), strada Brândușei , nr. 2;
 Lotul de teren cu S=1024 mp situat în tarlăua 36, parcela 513, (lot C2/2), strada Panseluței, nr.1;
 Lotul de teren cu S= 979 mp situat în tarlăua 36, parcela 513, (lot C2/1), strada Panseluței, nr.3;
 Lotul de teren cu S= 1148 mp situat în tarlăua 35, parcela 507,(lot E2), strada Bujorilor, nr.2.

Art. 2. Suprafețele de teren enunțate la art.1 sunt redată în Anexele de la nr.1 - nr.71, anexe ce fac parte integrantă din prezenta hotărâre.

Art.3. Terenurile enunțate la art.1 nu fac obiectul unor cereri de reconstituire a dreptului de proprietate privată sau de restituire depuse în temeiul actelor normative cu caracter special privind fondul funciar, nu fac obiectul vreunui litigiu și nu sunt grevate de sarcini.

Art.4. Prezenta hotărâre va fi dusă la îndeplinire de primarul comunei Zorleni, jud. Vaslui, prin compartimentele de specialitate „Urbanism și amenajarea teritoriului” și „Cadastru” din aparatul de specialitate al primarului, în vederea intabulării la Oficiul de Cadastru și Publicitate Imobiliară a terenurilor și a construcțiilor edificate pe aceste terenuri.

Art.5. Câte un exemplar din prezenta hotărâre va fi comunicat Instituției Prefectului - județul Vaslui, Primarului comunei Zorleni, persoanelor interesate și se aduce la cunoștința publică în condițiile și termenul legal prin grija secretarului general al UAT.

Zorleni, 12.10.2022

PREȘEDINTE DE ȘEDINȚĂ,
 CONSILIER LOCAL,
 Păduraru Bogdan - Ionel

CONTRASEMNAT PENTRU LEGALITATE,
 PREZENTA HOTĂRÂRE
 A FOST ADOPTATĂ CU UN NUMĂR DE
14..... VOTURI „PENTRU”
 NUMĂR CONSILIERI ÎN FUNCȚIE14
 NUMĂR CONSILIERI PREZENȚI14

Rosca Vasile



PROCEDURILE OBLIGATORII ULTERIOARE ADOPTĂRII HOTĂRĂRII CONSILIULUI LOCAL
 AL COMUNEI ZORLENI, JUDEȚUL VASDLUI NR. 53/2022

Nr. crt.	OPERAȚIUNI EFECTUATE	Data ZZ/LL/AN	Semnătura persoanei responsabile să efectueze procedura
0	1	2	
1	Adoptarea hotărârii ¹⁾	21/07/2022	
2	Comunicarea către primarul comunei ²⁾	28/07/2022	
3	Comunicarea către prefectul județului ³⁾	28/07/2022	
4	Aducerea la cunoștință publică ⁴⁺⁵⁾	28/07/2022	
5	Comunicarea, numai în cazul celei cu caracter individual ⁴⁺⁵⁾	28/07/2022	
6	Hotărârea devine obligatorie ⁶⁾ sau produce efecte juridice ⁷⁾ , după caz	28/07/2022	

Extrase din Ordonanța de urgență a Guvernului nr. 57/2019 privind Codul administrativ:

- ¹⁾ art. 139 alin. (1): „În exercitarea atribuțiilor ce îi revin, consiliul local adoptă hotărâri, cu majoritate absolută sau simplă, după caz.”;
²⁾ art. 197 alin. (2): „Hotărârile consiliului local se comunică primarului.”;
³⁾ art. 197 alin. (1), adaptat: Secretarul general al comunei comunică hotărârile consiliului local al prefectului în cel mult 10 zile lucrătoare de la data adoptării...;
⁴⁾ art. 197 alin. (4): Hotărârile ... se aduc la cunoștința publică și se comunică, în condițiile legii, prin grija secretarului general al;
⁵⁾ art. 199 alin. (1): „Comunicarea hotărârilor ... cu caracter individual către persoanele cărora li se adresează se face în cel mult 5 zile de la data comunicării oficiale către prefect.”;
⁶⁾ art. 198 alin. (1): „Hotărârile ... cu caracter normativ devin obligatorii de la data aducerii lor la cunoștință publică.”;
⁷⁾ art. 199 alin. (2): „Hotărârile ... cu caracter individual produc efecte juridice de la data comunicării către persoanele cărora li se adresează.”

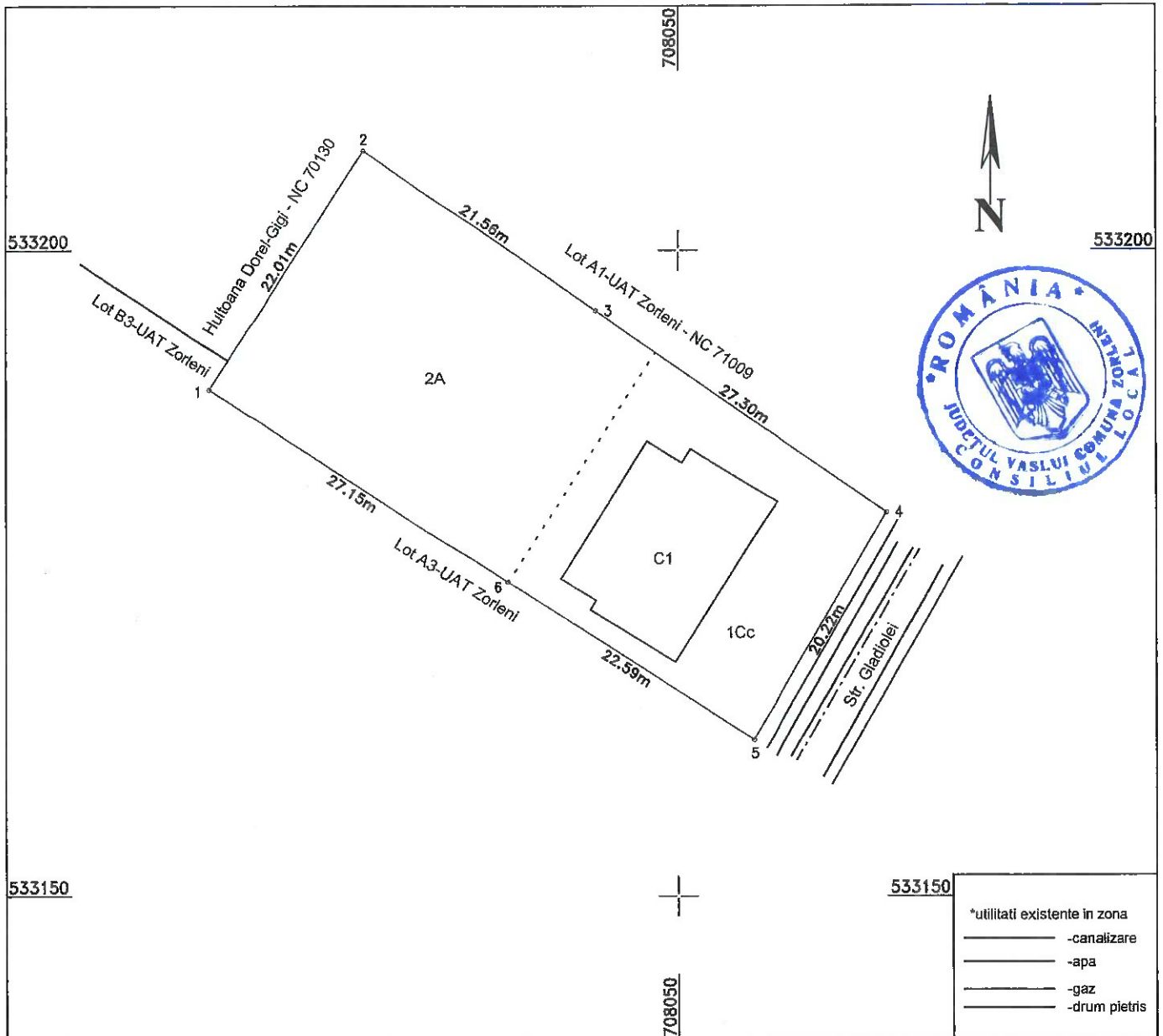
PLAN DE AMPLASAMENT SI DELIMITARE A IMOBILULUI

Scara 1 : 500

ANEXA NR.1
la Hotărârea Consiliului Local Zorleni
nr. 80/12.10.2022

Nr. cadastral	Suprafata masurata (mp)	Adresa imobilului
	1042	Intravilan sat Simila, com. Zorleni, jud. Vaslui, T-35, P-507, lot A2

Cartea Funciara nr.	UAT	Zorleni
---------------------	-----	---------



- *utilitati existente in zona
- canalizare
 - apa
 - gaz
 - drum pietris

A. Date referitoare la teren

Nr. parcela	Categoria de folosinta	Suprafata [mp]	Mentiuni
1	Cc	456	Imprejmuit cu gard de plasa si tabla
2	A	586	
Total		1042	

B. Date referitoare la constructii

Cod	Destinatia	Suprafata construita la sol [mp]	Mentiuni
C1	CL	154	Constructie din paianta avand regimul de inaltime P
Total		154	

Suprafata totala masurata a imobilului= 1042 mp

Executant: ing. Afloarei Andrei

Confirm executarea masuratorilor la teren, corectitudinea intocmirii documentatiei cadastrale si corespondenta acestora cu realitatea din teren

Data: 11.2021

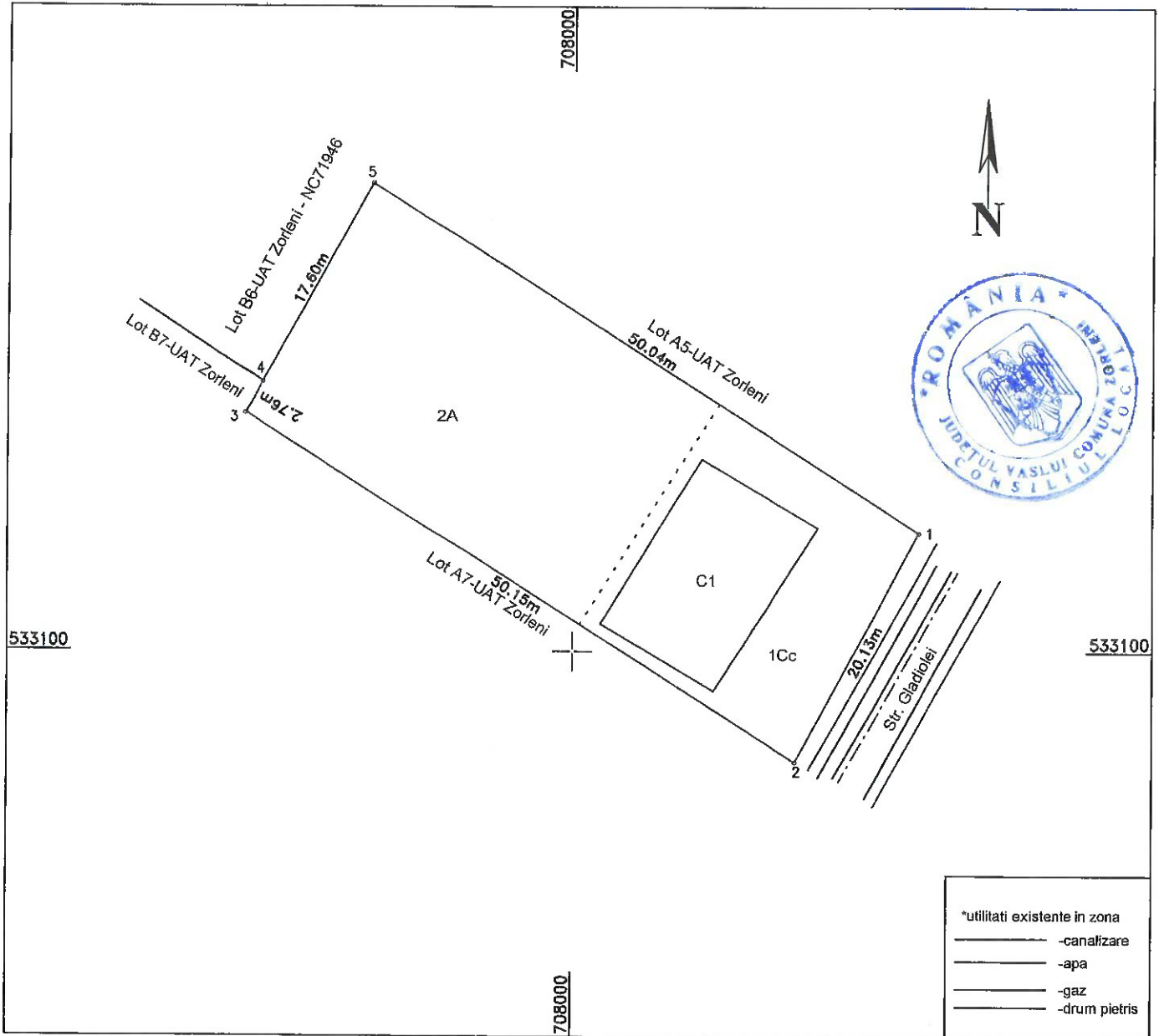
PLAN DE AMPLASAMENT SI DELIMITARE A IMOBILULUI

Scara 1: 500

ANEXA NR.2
la Hotărârea Consiliului Local Zorleni
nr. 80/12.10.2022

Nr. cadastral	Suprafata masurata (mp)	Adresa imobilului
	1012	Intravilan sat Simila, com. Zorleni, jud. Vaslui, T-35, P-507, lot A6

Cartea Funciara nr.	UAT	Zorleni
---------------------	-----	---------



A. Date referitoare la teren

Nr. parcela	Categoria de folosinta	Suprafata [mp]	Mentiuni
1	Cc	384	Imprejmuit cu gard de plasa si tabla
2	A	628	
Total		1012	

B. Date referitoare la constructii

Cod	Destinatia	Suprafata construita la sol [mp]	Mentiuni
C1	CL	154	Constructie din paianta avand regimul de inaltime P
Total		154	

Suprafata totala masurata a imobilului= 1012 mp

Executant: ing. Afloarei Andrei

Confirm executarea masuratorilor la teren, corectitudinea intocmirii documentatiei cadastrale si corespondenta acesteia cu realitatea din teren

Data: 11.2021

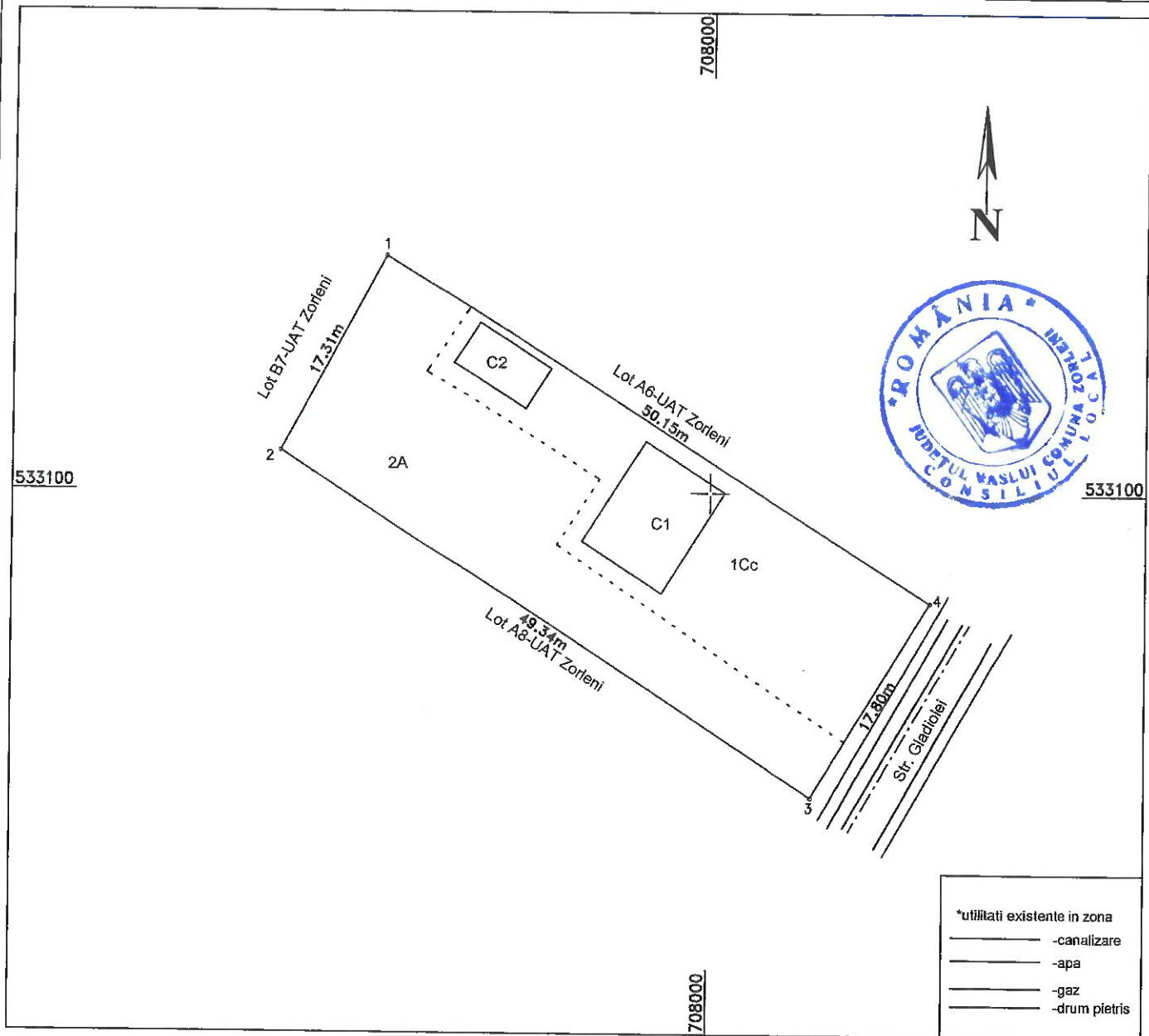
PLAN DE AMPLASAMENT SI DELIMITARE A IMOBILULUI

Scara 1: 500

ANEXA NR.3
la Hotărârea Consiliului Local Zorleni
nr. 80/12.10.2022

Nr. cadastral	Suprafata masurata (mp)	Adresa imobilului
	872	Intravilan sat Simila, com. Zorleni, jud. Vaslui, T-35, P-507, lot A7

Cartea Funciara nr.	UAT	Zorleni
---------------------	-----	---------



A. Date referitoare la teren

Nr. parcela	Categoria de folosinta	Suprafata [mp]	Mentiuni
1	Cc	429	Imprejmuit cu gard de plasa, tabla si lemn
2	A	443	
Total		872	

B. Date referitoare la constructii

Cod	Destinatia	Suprafata construita la sol [mp]	Mentiuni
C1	CL	70	Constructie din paianta/beton avand regimul de inaltime P Anexa din paianta (grajd + poiata)
C2	CA	24	
Total		94	

Suprafata totala masurata a imobilului= 872 mp

Executant: ing. Afloarei Andrei

Confirm executarea masuratorilor la teren, corectitudinea intocmirii documentatiei cadastrale si corespondenta acestora cu realitatea din teren

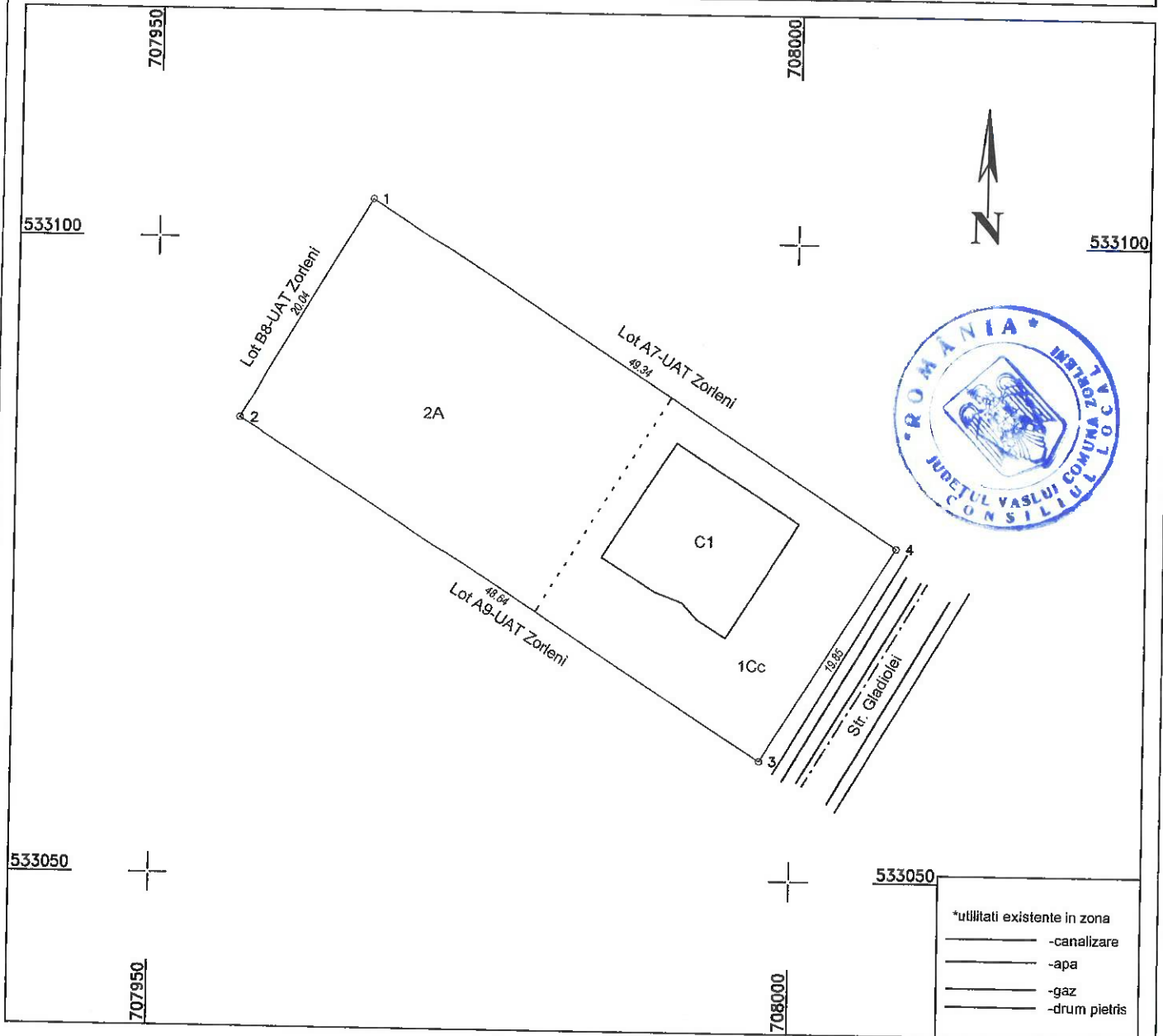
Data: 02.11.2021

PLAN DE AMPLASAMENT SI DELIMITARE A IMOBILULUI
Scara 1: 500

ANEXA NR.4
la Hotărârea Consiliului Local Zorleni
nr. 80/12.10.2022

Nr. cadastral	Suprafata masurata (mp)	Adresa imobilului
	977	Intravilan sat Simila, com. Zorleni, jud. Vaslui, T-35, P-507, lot A8

Cartea Funciara nr.	UAT	Zorleni
---------------------	-----	---------



*utilitati existente in zona

- canalizare
- apa
- gaz
- drum pietris

A. Date referitoare la teren

Nr. parcela	Categoria de folosinta	Suprafata [mp]	Mentiuni
1	Cc	422	Imprejmuit cu gard de plasa, tabla si lemn
2	A	555	
Total		977	

B. Date referitoare la constructii

Cod	Destinatia	Suprafata construita la sol [mp]	Mentiuni
C1	CL	123	Constructie din beton avand regimul de inaltime P+M (neterminata)
Total		123	

Suprafata totala masurata a imobilului= 977 mp

Executant: ing. Afloarei Andrei

Confirm executarea masuratorilor la teren, corectitudinea intocmirii documentatiei cadastrale si corespondenta acestora cu realitatea din teren

Data: 02.11.2021

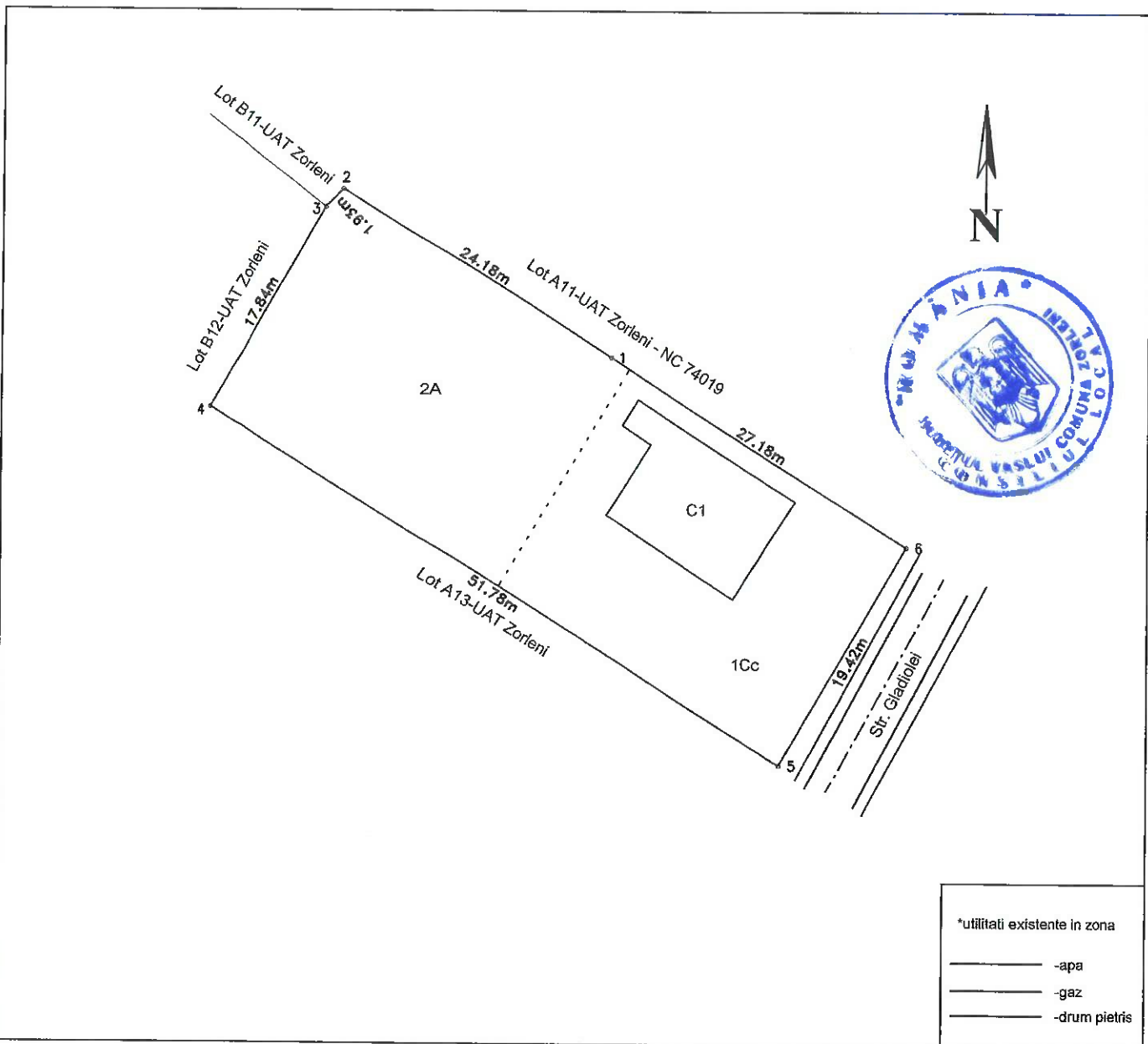
PLAN DE AMPLASAMENT SI DELIMITARE A IMOBILULUI

Scara 1: 500

ANEXA NR.5
la Hotărârea Consiliului Local Zorleni
nr. 80/12.10.2022

Nr. cadastral	Suprafata masurata (mp)	Adresa imobilului
	1014	Intravilan sat Simila, com. Zorleni, jud. Vaslui, T-35, P-507, lot A12

Cartea Funciara nr.	UAT	Zorleni
---------------------	-----	---------



A. Date referitoare la teren

Nr. parcela	Categoria de folosinta	Suprafata [mp]	Mentiuni
1	Cc	501	Imprejmuit cu gard de plasa, metal si lemn
2	A	513	
Total		1014	

B. Date referitoare la constructii

Cod	Destinatia	Suprafata construita la sol [mp]	Mentiuni
C1	CL	112	Constructie din paianta/beton avand regimul de inaltime P+M
Total		112	

Suprafata totala masurata a imobilului= 1014 mp

Executant: ing. Aflaorei Andrei

Confirm executarea masuratorilor la teren, corectitudinea intocmirii documentatiei cadastrale si corespondenta acesteia cu realitatea din teren

Data: 02.11.2021

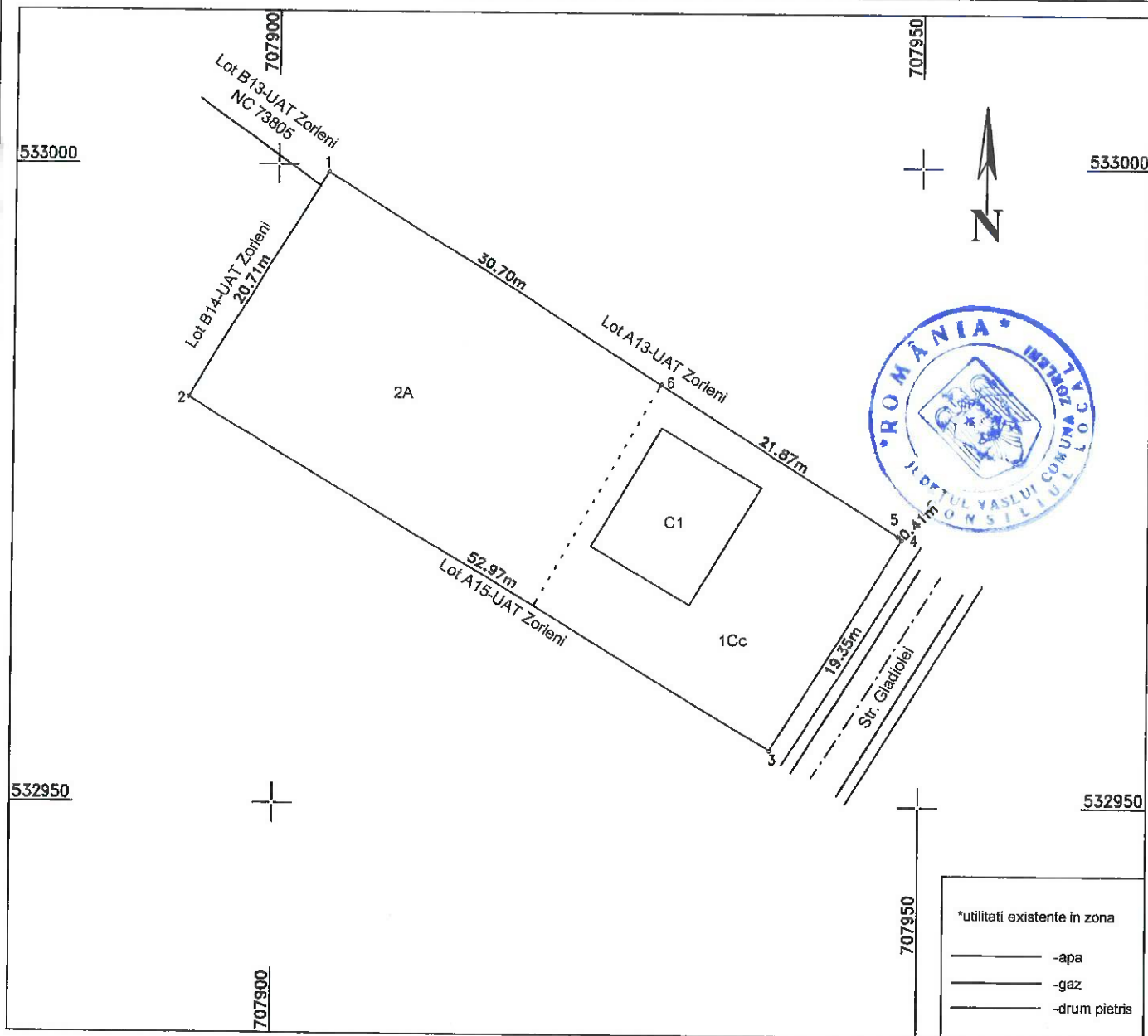
PLAN DE AMPLASAMENT SI DELIMITARE A IMOBILULUI

Scara 1: 500

ANEXA NR.6
la Hotărârea Consiliului Local Zorleni
nr. 80/12.10.2022

Nr. cadastral	Suprafata masurata (mp)	Adresa imobilului
	1063	Intravilan sat Simila, com. Zorleni, jud. Vaslui, T-35, P-507, lot A14

Cartea Funciara nr.	UAT	Zorleni
---------------------	-----	---------



*utilitati existente in zona

	-apa
	-gaz
	-drum pietris

A. Date referitoare la teren

Nr. parcela	Categoria de folosinta	Suprafata [mp]	Mentiuni
1	Cc	433	Imprejmuire cu gard de plasa, metal si lemn
2	A	630	
Total		1063	

B. Date referitoare la constructii

Cod	Destinatia	Suprafata construita la sol [mp]	Mentiuni
C1	CL	97	Constructie din paianta avand regimul de inaltime P
Total		97	

Suprafata totala masurata a imobilului= 1063 mp

Executant: ing. Afloarei Andrei

Confirm executarea masuratorilor la teren, corectitudinea intocmirii documentatiei cadastrale si corespondenta acesteia cu realitatea din teren

Data: 02.11.2021

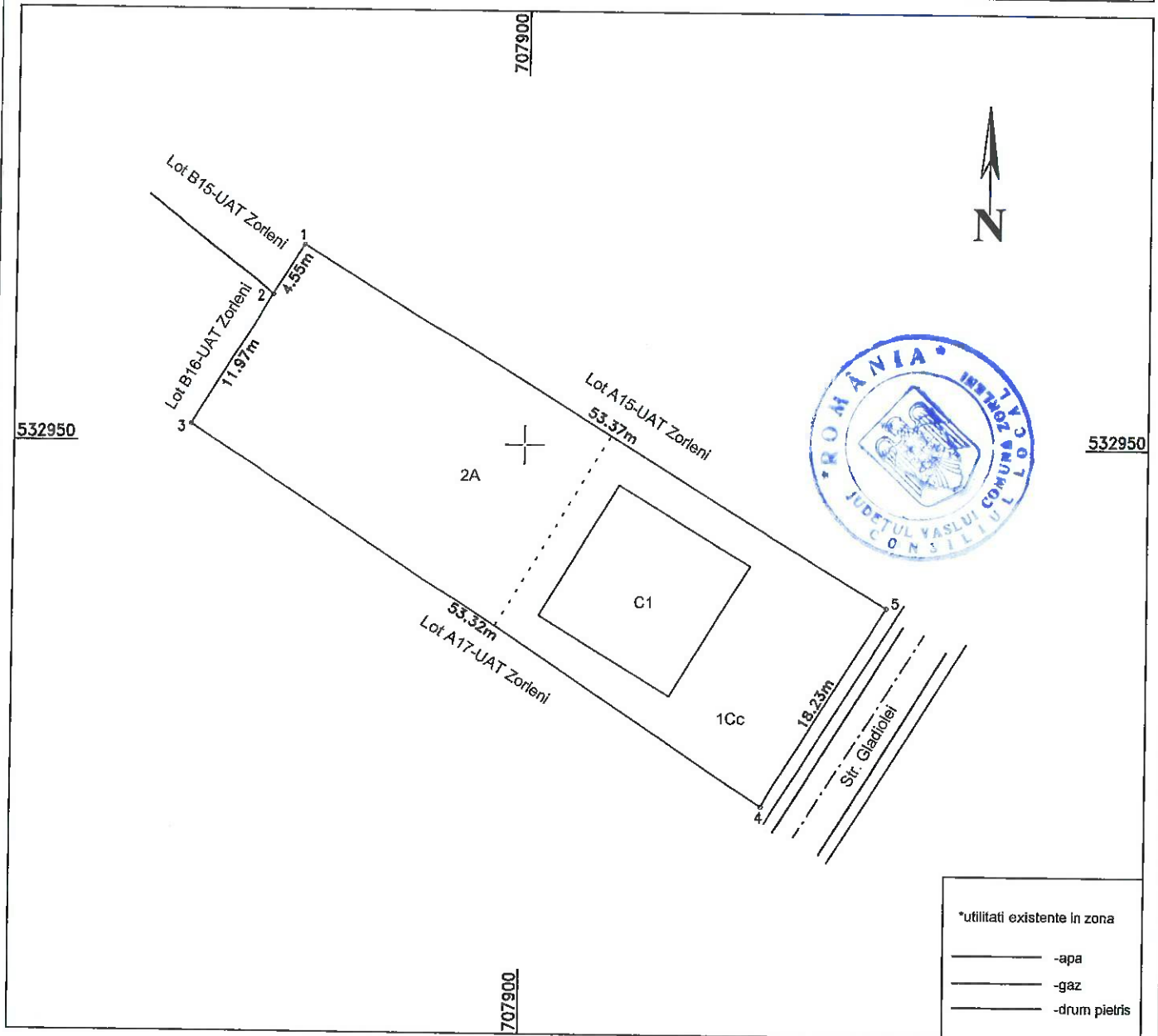
PLAN DE AMPLASAMENT SI DELIMITARE A IMOBILULUI

Scara 1: 500

ANEXA NR.7
la Hotărârea Consiliului Local Zorleni
nr. 80/12.10.2022

Nr. cadastral	Suprafata masurata (mp)	Adresa imobilului
	927	Intravilan sat Simila, com. Zorleni, jud. Vaslui, T-35, P-507, lot A16

Cartea Funciara nr.	UAT	Zorleni
---------------------	-----	---------



*utilitati existente in zona

- -apa
- -gaz
- -drum pietris

A. Date referitoare la teren

Nr. parcela	Categoria de folosinta	Suprafata [mp]	Mentiuni
1	Cc	449	Imprejmut cu gard de plasa, metal si semn
2	A	478	
Total		927	

B. Date referitoare la constructii

Cod	Destinatia	Suprafata construita la sol [mp]	Mentiuni
C1	CL	144	Constructie din BCA avand regimul de inaltime P
Total		144	

Suprafata totala masurata a imobilului= 927 mp

Executant: ing. Afloarei Andrei

Confirm executarea masuratorilor la teren, corectitudinea intocmirii documentatiei cadastrale si corespondenta acestora cu realitatea din teren

Data: 02.11.2021

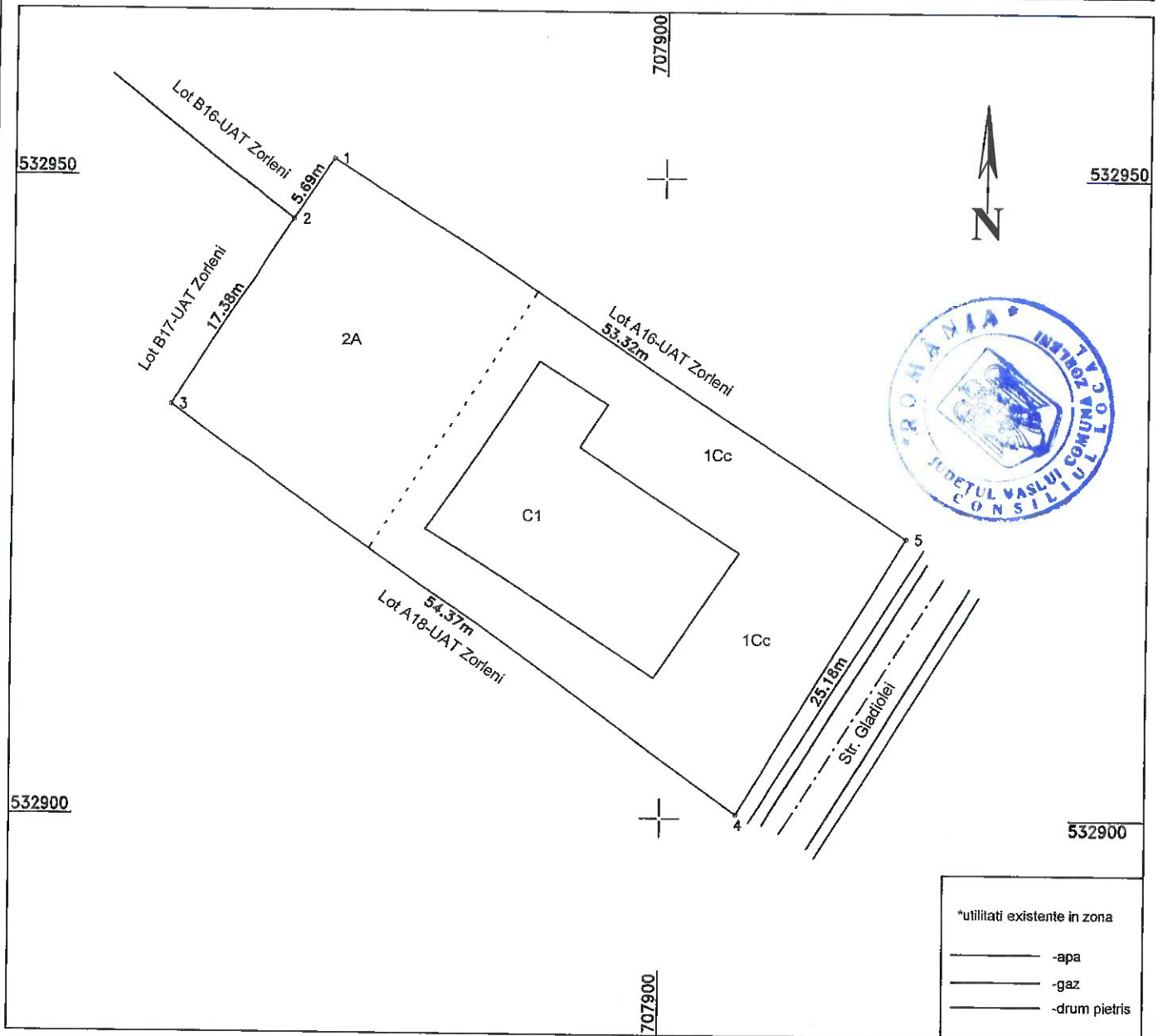
PLAN DE AMPLASAMENT SI DELIMITARE A IMOBILULUI

Scara 1: 500

ANEXA NR.8
la Hotărârea Consiliului Local Zorleni
nr. 80/12.10.2022

Nr. cadastral	Suprafata masurata (mp)	Adresa imobilului
	1297	Intravilan sat Simila, com. Zorleni, jud. Vaslui, T-35, P-507, lot A17

Cartea Funciara nr.	UAT	Zorleni
---------------------	-----	---------



*utilitati existente in zona

—	-apa
—	-gaz
—	-drum pietris

A. Date referitoare la teren

Nr. parcela	Categoria de folosinta	Suprafata [mp]	Mentiuni
1	Cc	855	Imprejmuit cu gard de plasa, metal si lemn
2	A	442	
Total		1297	

B. Date referitoare la constructii

Cod	Destinatia	Suprafata construita la sol [mp]	Mentiuni
C1	CL	278	Constructie din beton/paianta avand regimul de inaltime P
Total		278	

Suprafata totala masurata a imobilului= 1297 mp

Executant: ing. Afloarei Andrei

Confirm executarea masuratorilor la teren, corectitudinea intocmirii documentatiei cadastrale si corespondenta acestora cu realitatea din teren

Data: 02.11.2021

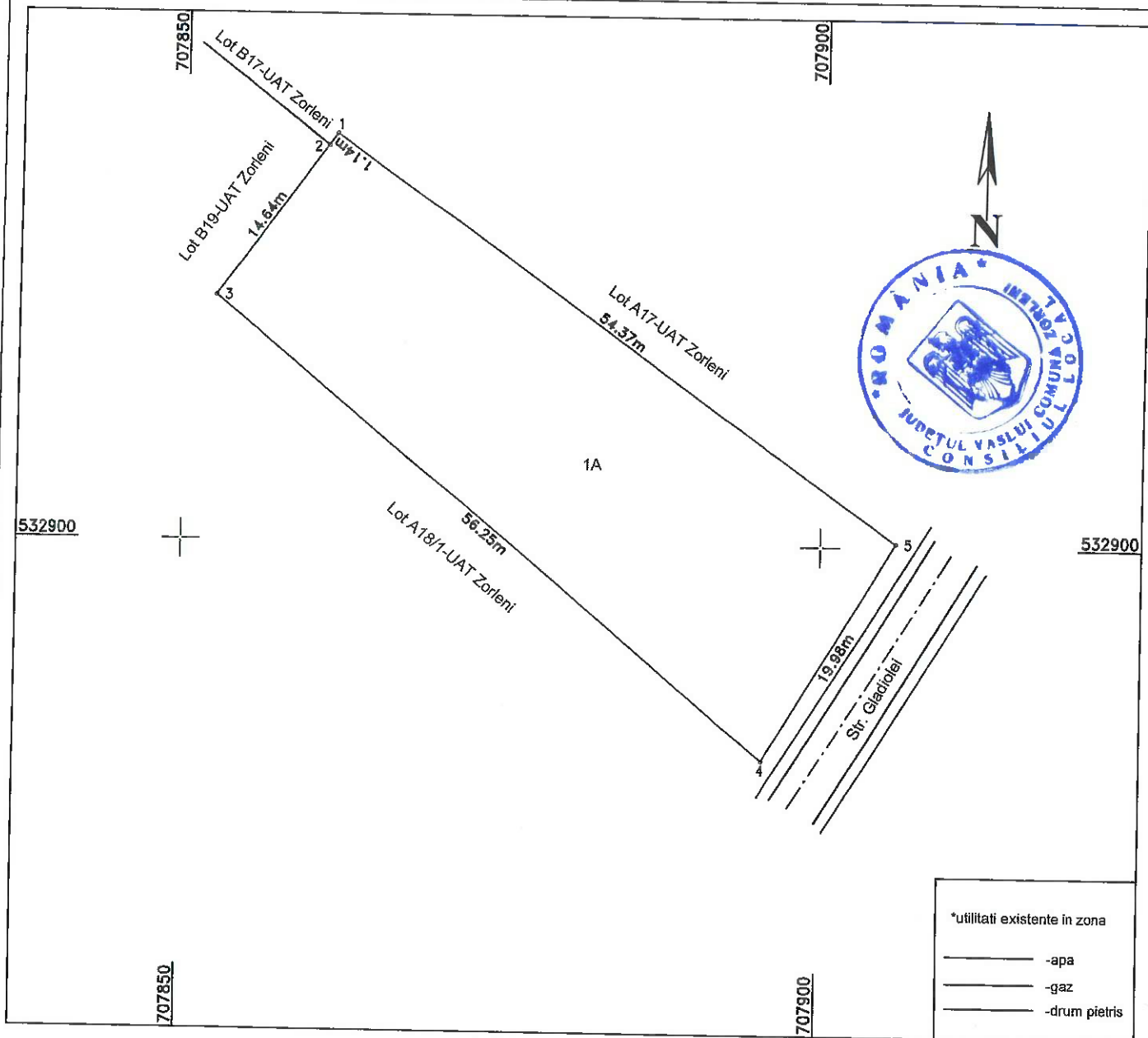
PLAN DE AMPLASAMENT SI DELIMITARE A IMOBILULUI

Scara 1: 500

ANEXA NR.9
la Hotărârea Consiliului Local Zorleni
nr. 80/12.10.2022

Nr. cadastral	Suprafata masurata (mp)	Adresa imobilului
	984	Intravilan sat Simila, com. Zorleni, jud. Vaslui, T-35, P-507, lot A18

Cartea Funciara nr.	UAT	Zorleni
---------------------	-----	---------



A. Date referitoare la teren

Nr. parcela	Categoria de folosinta	Suprafata [mp]	Mentiuni
1	A	984	Imprejmuit cu gard de plasa
Total		984	

B. Date referitoare la constructii

Cod	Destinatia	Suprafata construita la sol [mp]	Mentiuni
Total			

Suprafata totala masurata a imobilului= 984 mp

Executant: ing. Afloarei Andrei

Confirm executarea masuratorilor la teren, corectitudinea intocmirii documentatiei cadastrale si corespondenta acestora cu realitatea din teren

Data: 02.11.2021

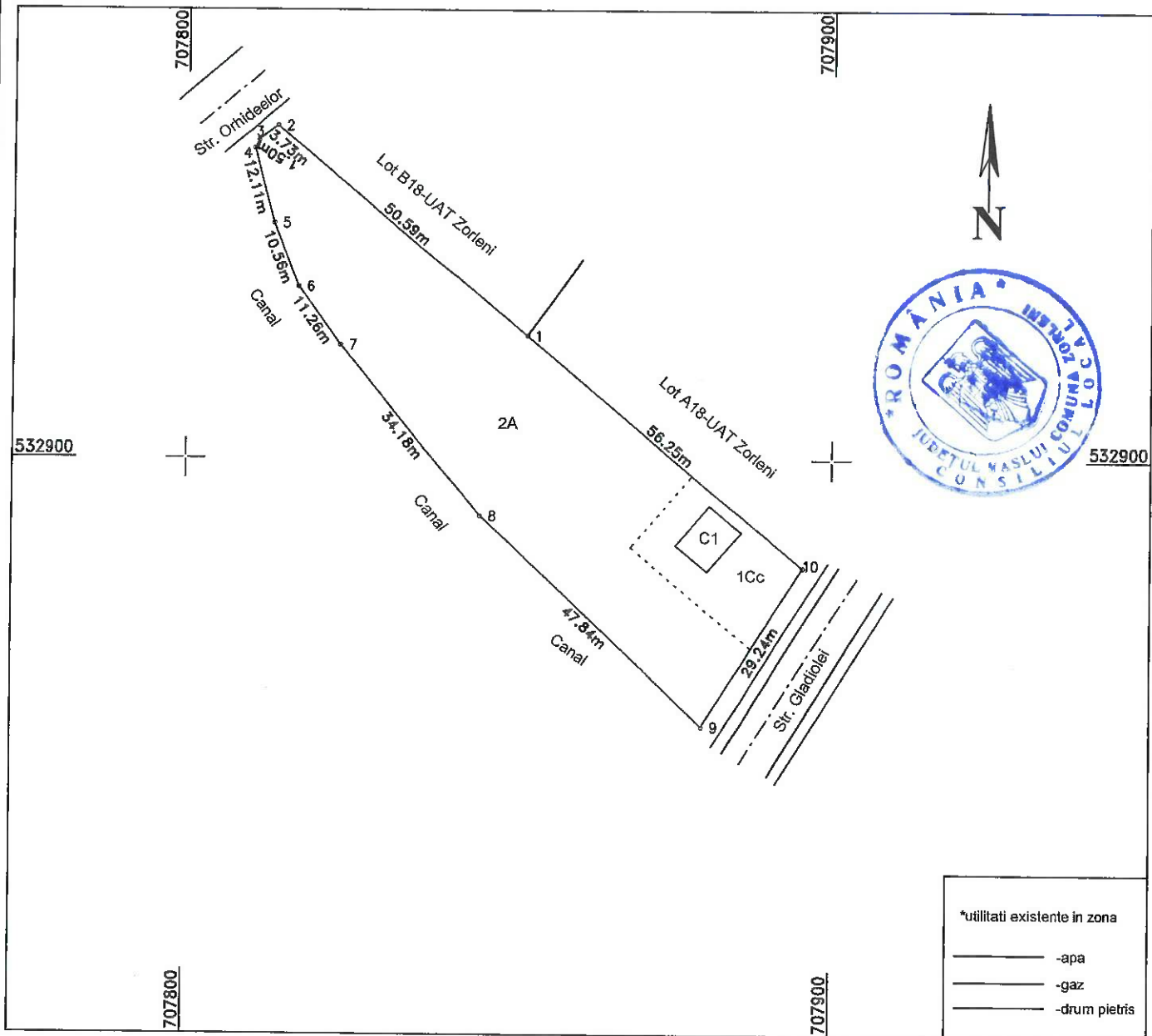
PLAN DE AMPLASAMENT SI DELIMITARE A IMOBILULUI

Scara 1: 1000

ANEXA NR.10
la Hotărârea Consiliului Local Zorleni
nr. 80/12.10.2022

Nr. cadastral	Suprafata masurata (mp)	Adresa imobilului
	2441	Intravilan sat Simila, com. Zorleni, jud. Vaslui, T-35, P-507, lot A18/1

Cartea Funciara nr.	UAT	Zorleni
---------------------	-----	---------



*utilitati existente in zona

—	-apa
—	-gaz
—	-drum pietris

A. Date referitoare la teren

Nr. parcela	Categoria de folosinta	Suprafata [mp]	Mentiuni
1	Cc	347	Imprejmuit cu gard de plasa
2	A	2094	
Total		2441	

B. Date referitoare la constructii

Cod	Destinatia	Suprafata construita la sol [mp]	Mentiuni
C1	CL	52	Constructie din BCA avand regimul de inaltime P
Total		52	

Suprafata totala masurata a imobilului= 2441 mp

Executant: ing. Afloarei Andrei

Confirm executarea masuratorilor la teren, corectitudinea intocmirii documentatiei cadastrale si corespondenta acestora cu realitatea din teren

Data: 02.11.2021

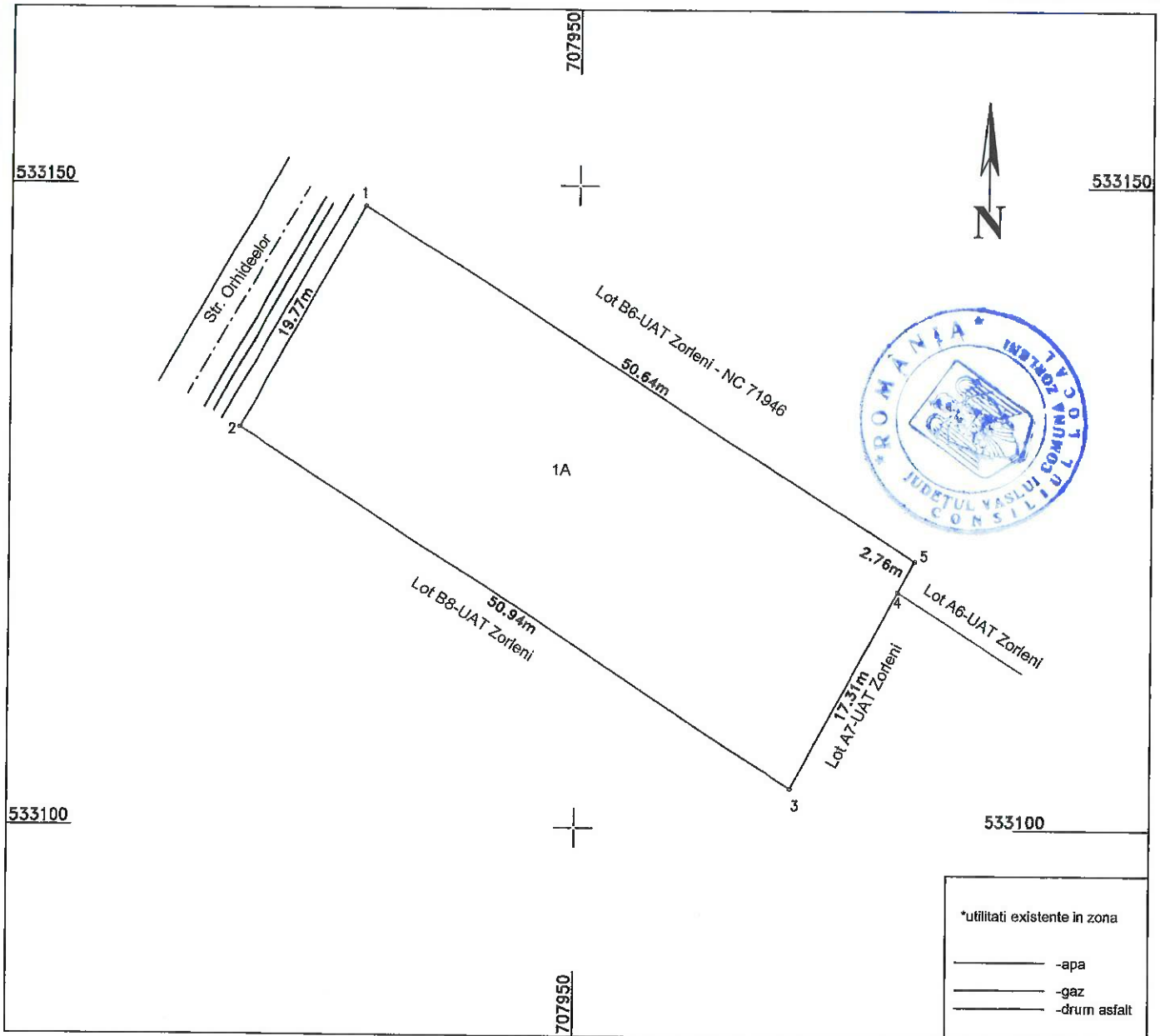
PLAN DE AMPLASAMENT SI DELIMITARE A IMOBILULUI

Scara 1: 500

ANEXA NR.11
la Hotărârea Consiliului Local Zorleni
nr. 80/12.10.2022

Nr. cadastral	Suprafata masurata (mp)	Adresa imobilului
	1009	Intravilan sat Simila, com. Zorleni, jud. Vaslui, T-35, P-507, lot B7

Cartea Funciara nr.	UAT	Zorleni
---------------------	-----	---------



A. Date referitoare la teren

Nr. parcela	Categoria de folosinta	Suprafata [mp]	Mentiuni
1	A	1009	Imprejmuit cu gard de plasa si tabla
Total		1009	

B. Date referitoare la constructii

Cod	Destinatia	Suprafata construita la sol [mp]	Mentiuni
Total			

Suprafata totala masurata a imobilului= 1009 mp

Executant: ing. Afloarei Andrei

Confirm executarea masuratorilor la teren, corectitudinea intocmirii documentatiei cadastrale si corespondenta acesteia cu realitatea din teren

Data: 02.11.2021

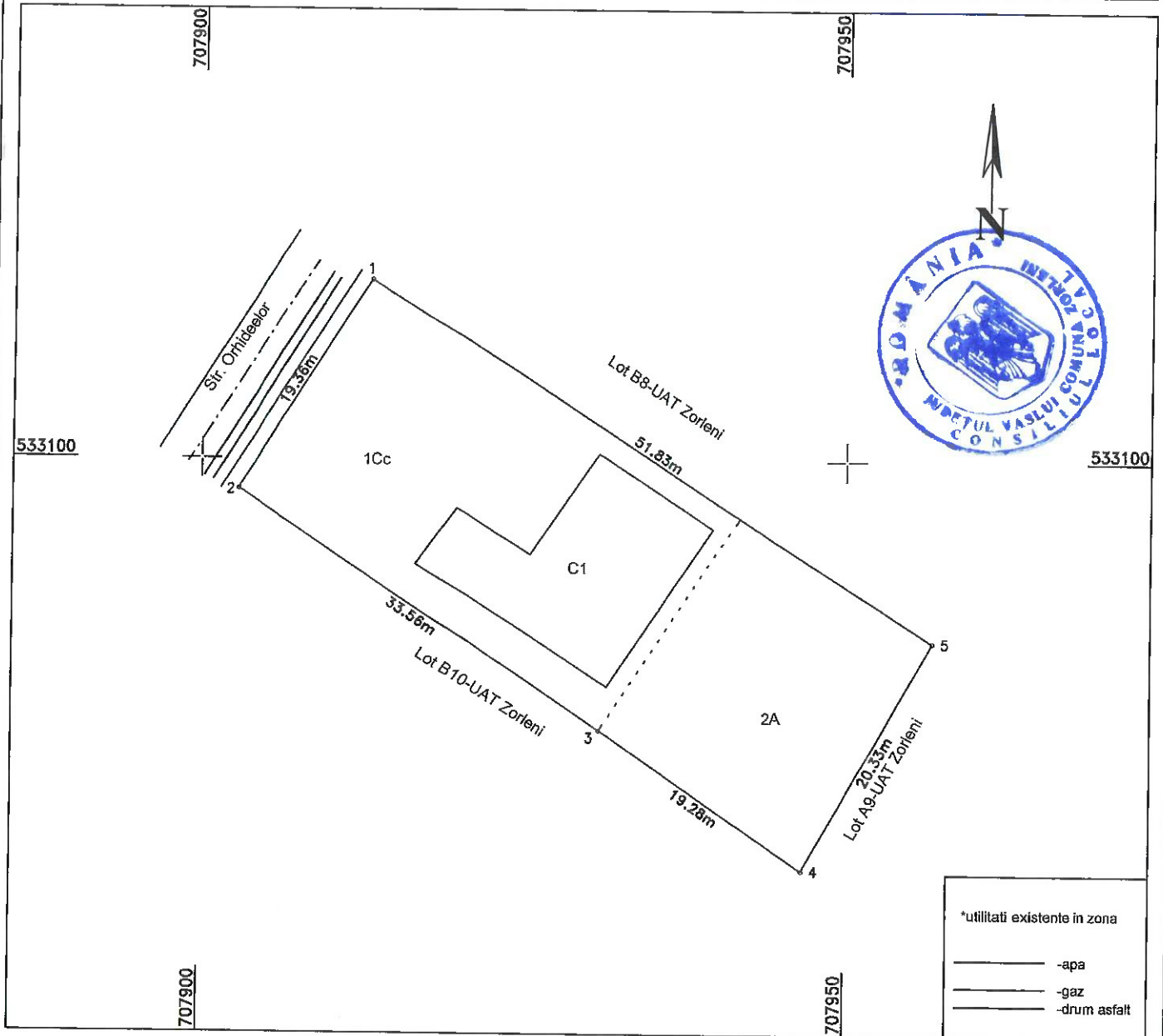
PLAN DE AMPLASAMENT SI DELIMITARE A IMOBILULUI

Scara 1: 500

ANEXA NR.12
la Hotărârea Consiliului Local Zorleni
nr. 80/12.10.2022

Nr. cadastral	Suprafata masurata (mp)	Adresa imobilului
	1036	Intravilan sat Simila, com. Zorleni, jud. Vaslui, T-35, P-507, lot B9

Cartea Funciara nr.	UAT	Zorleni
---------------------	-----	---------



*utilitati existente in zona

- -apa
- -gaz
- -drum asfalt

A. Date referitoare la teren

Nr. parcela	Categoria de folosinta	Suprafata [mp]	Mentiuni
1	Cc	664	Imprejmuit cu gard de plasa si tabla
2	A	372	
Total		1036	

B. Date referitoare la constructii

Cod	Destinatia	Suprafata construita la sol [mp]	Mentiuni
C1	CL	196	Constructie din beton avand regimul de inaltime P
Total		196	

Suprafata totala masurata a imobilului= 1036 mp

Executant: ing. Afloarei Andrei

Confirm executarea masuratorilor la teren, corectitudinea intocmirii documentatiei cadastrale si corespondenta acestora cu realitatea din teren

Data: 02.11.2021

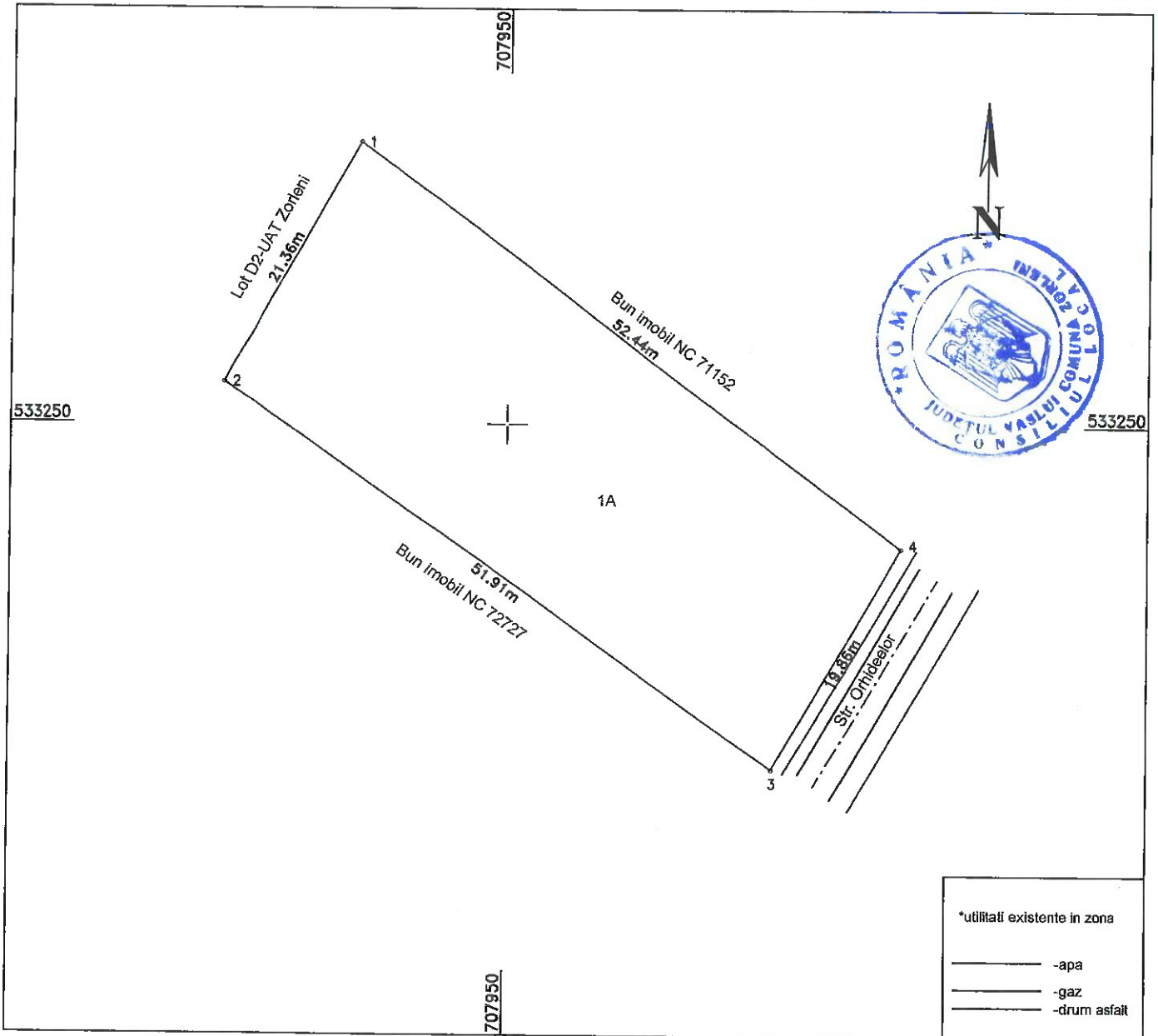
PLAN DE AMPLASAMENT SI DELIMITARE A IMOBILULUI

Scara 1: 500

ANEXA NR.13
la Hotărârea Consiliului Local Zorleni
nr. 80/12.10.2022

Nr. cadastral	Suprafata masurata (mp)	Adresa imobilului
	1067	Intravilan sat Simila, com. Zorleni, jud. Vaslui, T-35, P-507, lot C2

Cartea Funciara nr.	UAT	Zorleni
---------------------	-----	---------



A. Date referitoare la teren

Nr. parcela	Categoria de folosinta	Suprafata [mp]	Mentiuni
1	A	1067	Imobil partial imprejmuit
Total		1067	

B. Date referitoare la constructii

Cod	Destinatia	Suprafata construita la sol [mp]	Mentiuni
Total			

Suprafata totala masurata a imobilului= 1067 mp

Executant: ing. Afloarei Andrei

Confirm executarea masuratorilor la teren, corectitudinea intocmirii documentatiei cadastrale si corespondenta acesteia cu realitatea din teren

Data: 11.2021

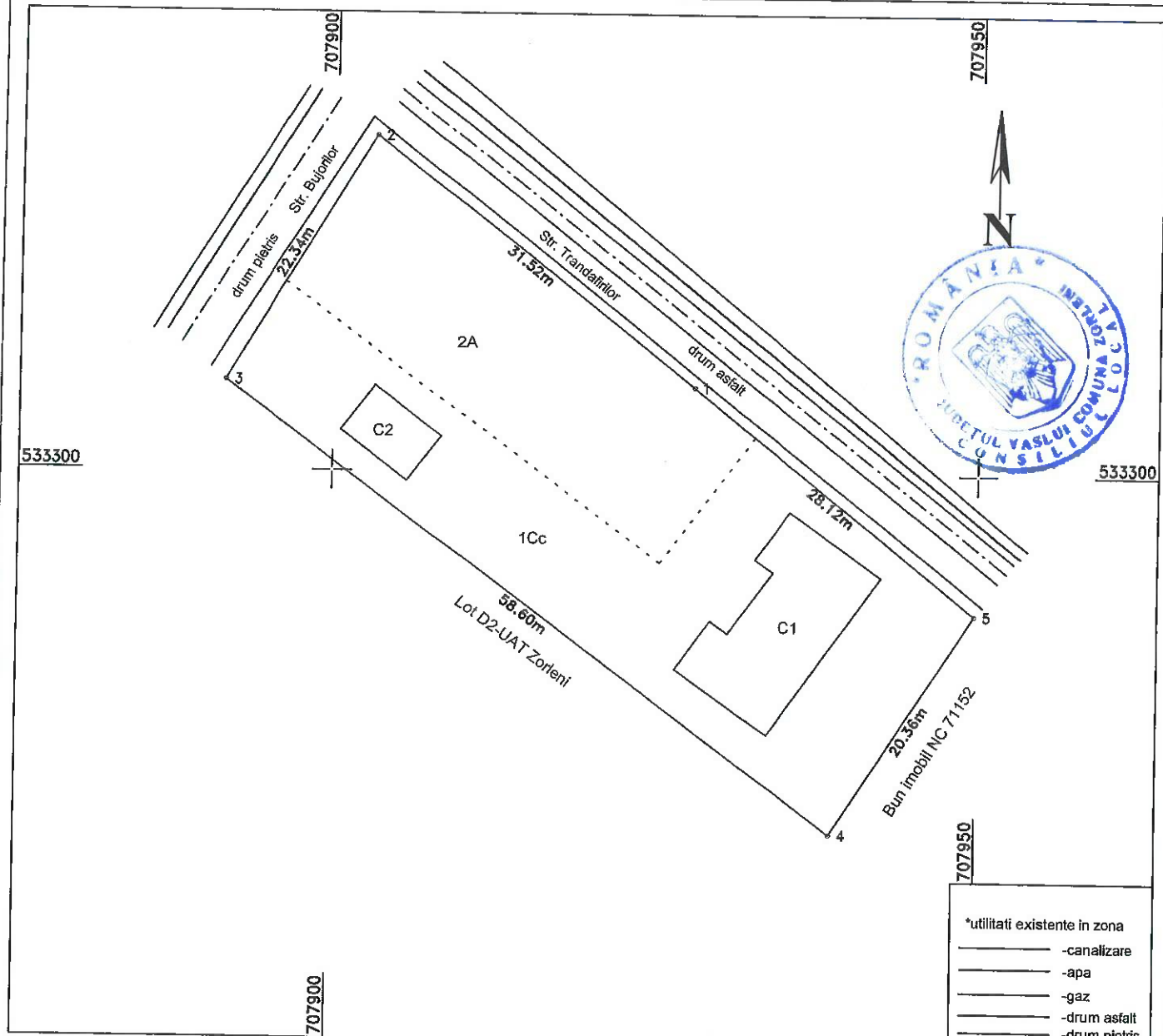
PLAN DE AMPLASAMENT SI DELIMITARE A IMOBILULUI

Scara 1: 500

ANEXA NR.14
la Hotărârea Consiliului Local Zorleni
nr. 80/12.10.2022

Nr. cadastral	Suprafata masurata (mp)	Adresa imobilului
	1260	Intravilan sat Simila, com. Zorleni, jud. Vaslui, T-35, P-507, lot D1

Cartea Funciara nr.	UAT	Zorleni
---------------------	-----	---------



*utilitati existente in zona

—	-canalizare
—	-apa
—	-gaz
—	-drum asfalt
—	-drum pietris

A. Date referitoare la teren

Nr. parcela	Categoria de folosinta	Suprafata [mp]	Mentiuni
1	Cc	786	Imprejmuire cu gard de plasa si beton
2	A	474	
Total		1260	

B. Date referitoare la constructii

Cod	Destinatia	Suprafata construita la sol [mp]	Mentiuni
C1	CL	122	Constructie din BCA avand regimul de inaltime P (construcite la rosu)
C2	CA	28	Anexa din BCA (construcite la rosu)
Total		150	

Suprafata totala masurata a imobilului= 1260 mp

Executant: ing. Afloarei Andrei

Confirm executarea masuratorilor la teren, corectitudinea intocmirii documentatiei cadastrale si corespondenta acestora cu realitatea din teren

Data: 11.2021

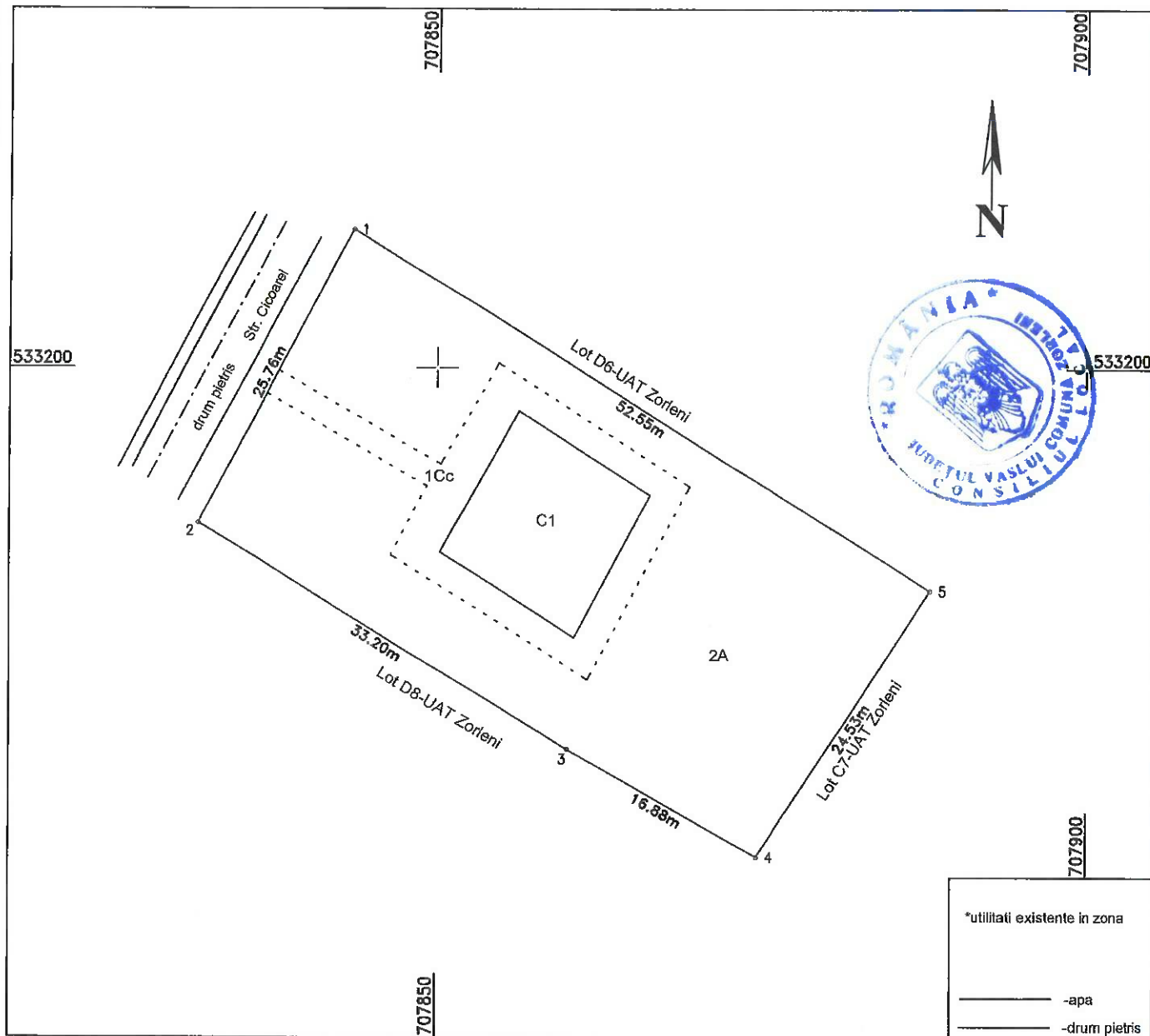
PLAN DE AMPLASAMENT SI DELIMITARE A IMOBILULUI

Scara 1: 500

ANEXA NR.15
la Hotărârea Consiliului Local Zorleni
nr. 80/12.10.2022

Nr. cadastral	Suprafata masurata (mp)	Adresa imobilului
	1299	Intravilan sat Simila, com. Zorleni, jud. Vaslui, T-35, P-507, lot D7

Cartea Funciara nr.	UAT	Zorleni
---------------------	-----	---------



*utilitati existente in zona

	-apa
	-drum pietris

A. Date referitoare la teren

Nr. parcela	Categoria de folosinta	Suprafata [mp]	Mentuni
1	Cc	330	Imobil imprejmuit cu gard de lemn si tabla
2	A	969	
Total		1299	

B. Date referitoare la constructii

Cod	Destinatia	Suprafata construita la sol [mp]	Mentuni
C1	CL	152	Constructie din beton/paianta avand regimul de inaltime P+M
Total		152	

Suprafata totala masurata a imobilului= 1299 mp

Executant: ing. Afloarei Andrei

Confirm executarea masuratorilor la teren, corectitudinea intocmirii documentatiei cadastrale si corespondenta acestora cu realitatea din teren

Data: 02.11.2021

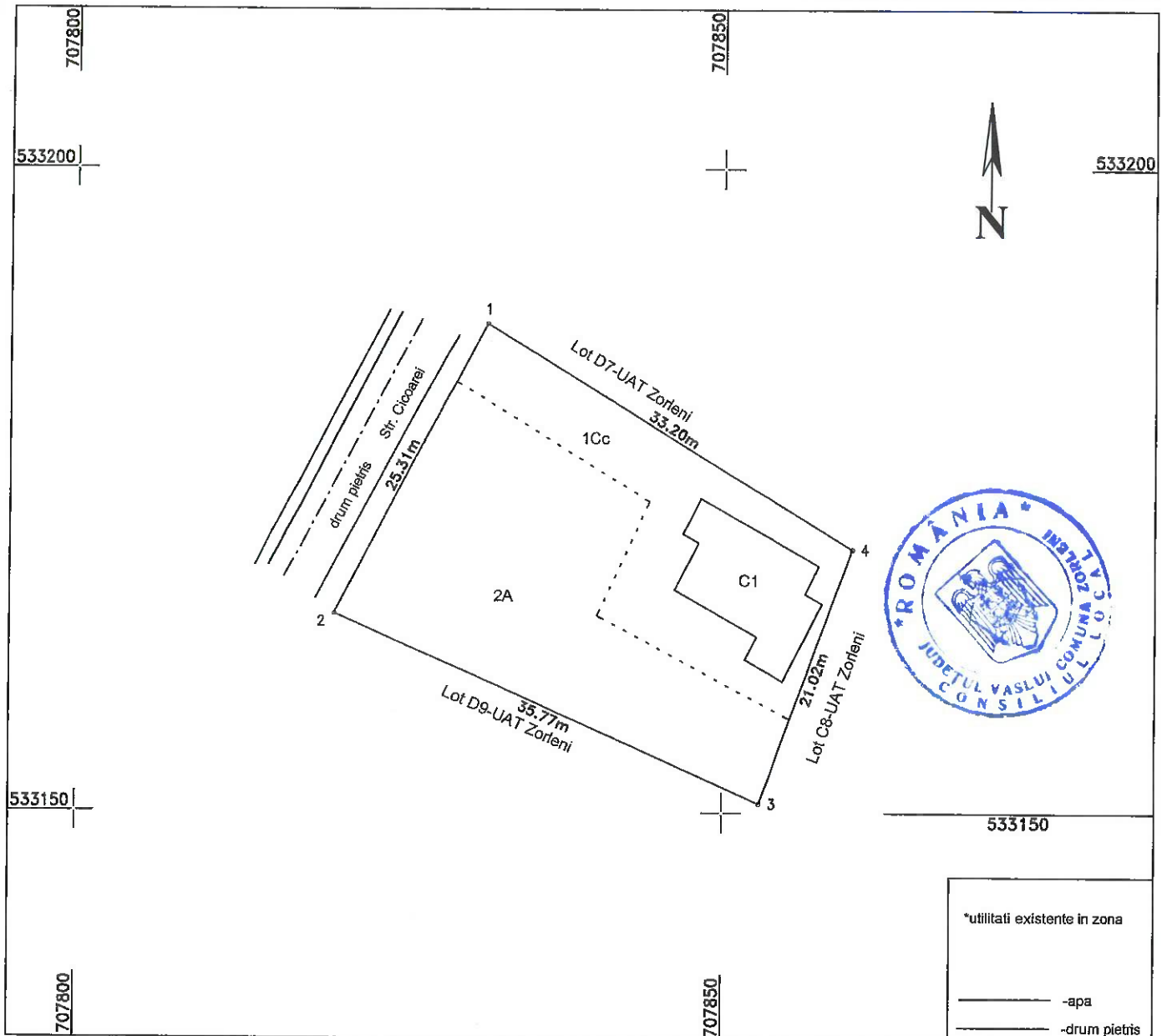
PLAN DE AMPLASAMENT SI DELIMITARE A IMOBILULUI

Scara 1: 500

ANEXA NR.16
la Hotărârea Consiliului Local Zorleni
nr. 80/12.10.2022

Nr. cadastral	Suprafata masurata (mp)	Adresa imobilului
	794	Intravilan sat Simila, com. Zorleni, jud. Vaslui, T-35, P-507, lot D8

Cartea Funciara nr.	UAT	Zorleni
---------------------	-----	---------



A. Date referitoare la teren

Nr. parcela	Categoria de folosinta	Suprafata [mp]	Mentiuni
1	Cc	324	Imobil imprejmuit cu gard de lemn si tabla
2	A	470	
Total		794	

B. Date referitoare la constructii

Cod	Destinatia	Suprafata construita la sol [mp]	Mentiuni
C1	CL	84	Constructie din paimana avand regimul de inaltime P
Total		84	

Suprafata totala masurata a imobilului= 794 mp

Executant: ing. Afloarei Andrei

Confirm executarea masuratorilor la teren, corectitudinea intocmirii documentatiei cadastrale si corespondenta acesteia cu realitatea din teren

Data: 11.2021

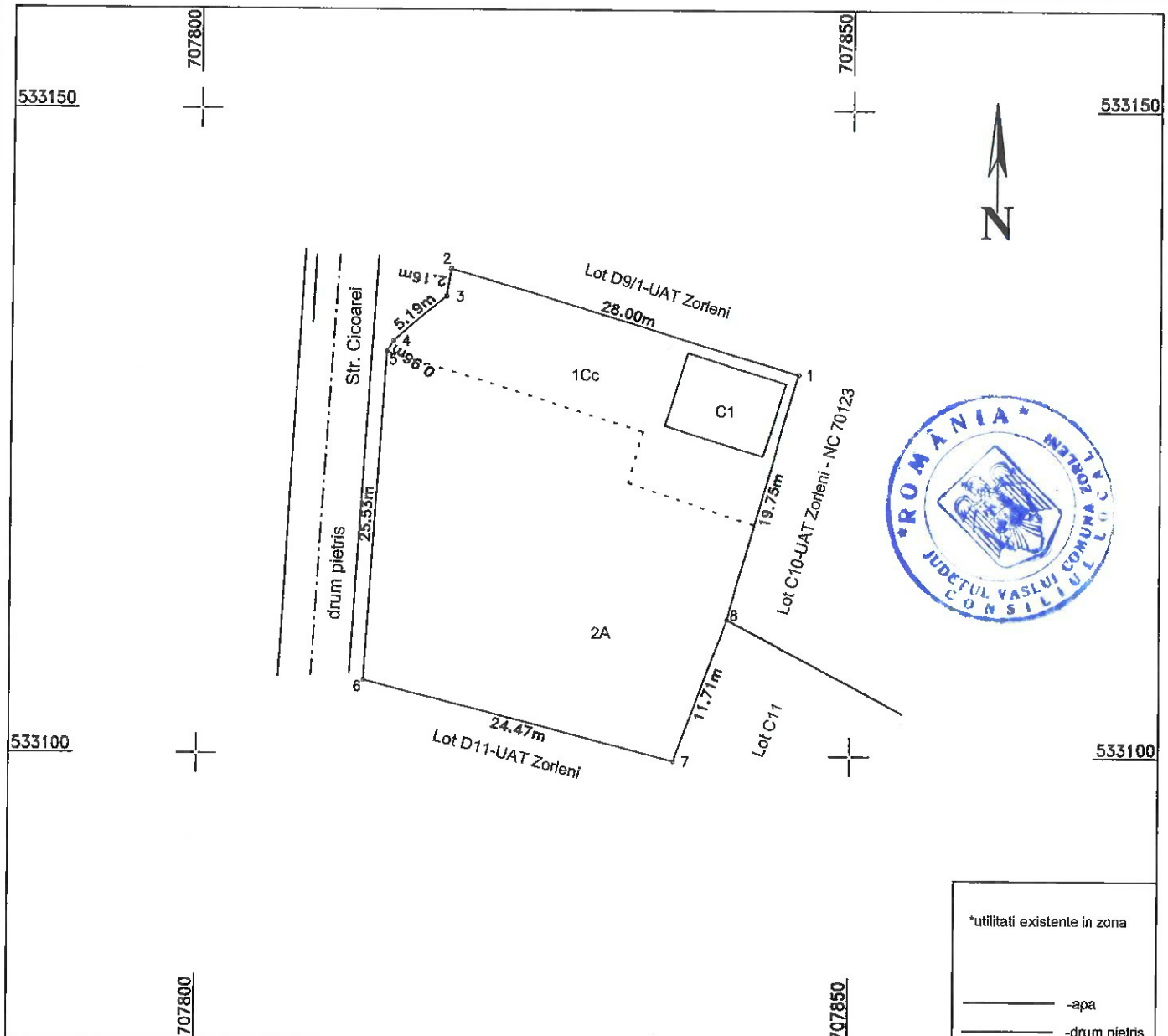
PLAN DE AMPLASAMENT SI DELIMITARE A IMOBILULUI

Scara 1: 500

ANEXA NR.17
la Hotărârea Consiliului Local Zorleni
nr. 80/12.10.2022

Nr. cadastral	Suprafata masurata (mp)	Adresa imobilului
	899	Intravilan sat Simila, com. Zorleni, jud. Vaslui, T-35, P-507, lot D10

Cartea Funciara nr.	UAT	Zorleni
---------------------	-----	---------



*utilitati existente in zona

— -apa
— -drum pietris

A. Date referitoare la teren

Nr. parcela	Categoria de folosinta	Suprafata [mp]	Mentii
1	Cc	267	Imobil partial imprejmuat cu gard de plasa
2	A	632	
Total		899	

B. Date referitoare la constructii

Cod	Destinatia	Suprafata construita la sol [mp]	Mentii
C1	CL	47	Constructie din paianta avand regimul de inaltime P.
Total		47	

Suprafata totala masurata a imobilului= 899 mp

Executant: ing. Afloarei Andrei

Confirm executarea masuratorilor la teren, corectitudinea intocmirii documentatiei cadastrale si corespondenta acesteia cu realitatea din teren

Data: 02.11.2021

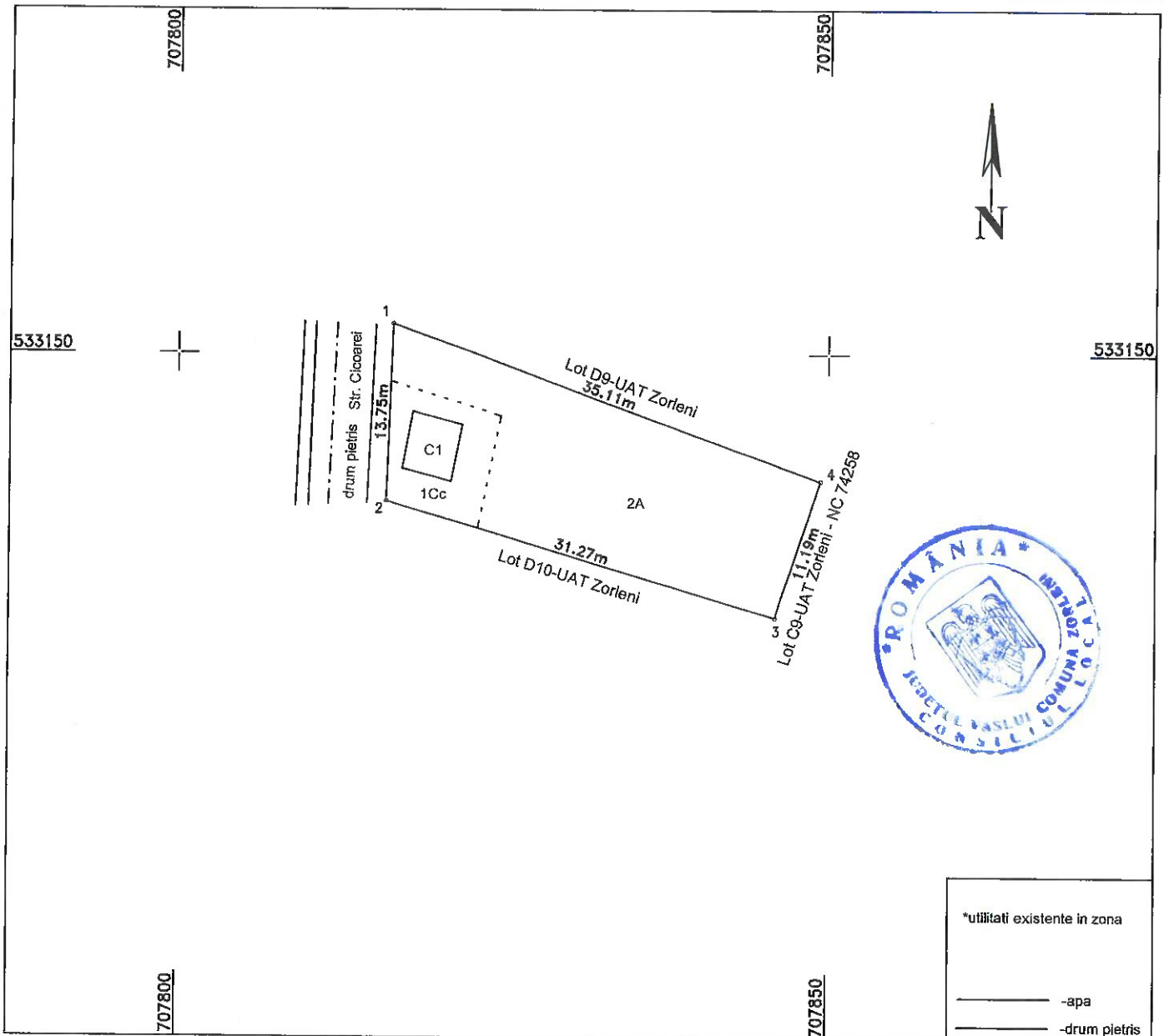
PLAN DE AMPLASAMENT SI DELIMITARE A IMOBILULUI

Scara 1:500

ANEXA NR.18
la Hotărârea Consiliului Local Zorleni
nr. 80/12.10.2022

Nr. cadastral	Suprafata masurata (mp)	Adresa imobilului
	404	Intravilan sat Simila, com. Zorleni, jud. Vaslui, T-35, P-507, lot D9/1

Cartea Funciara nr.	UAT	Zorleni
---------------------	-----	---------



*utilitati existente in zona

—	-apa
—	-drum pietris

A. Date referitoare la teren

Nr. parcela	Categoria de folosinta	Suprafata [mp]	Mentuni
1	Cc	72	Imobil partial imprejmuit cu gard de plasa
2	A	332	
Total		404	

B. Date referitoare la constructii

Cod	Destinatia	Suprafata construita la sol [mp]	Mentuni
C1	CL	17	Constructie din paianta avand regimul de inaltime P. Constructie degradata
Total		17	

Suprafata totala masurata a imobilului= 404 mp

Executant: ing. Afloarei Andrei

Confirm executarea masuratorilor la teren, corectitudinea intocmirii documentatiei cadastrale si corespondenta acestora cu realitatea din teren

Data: 11.2021

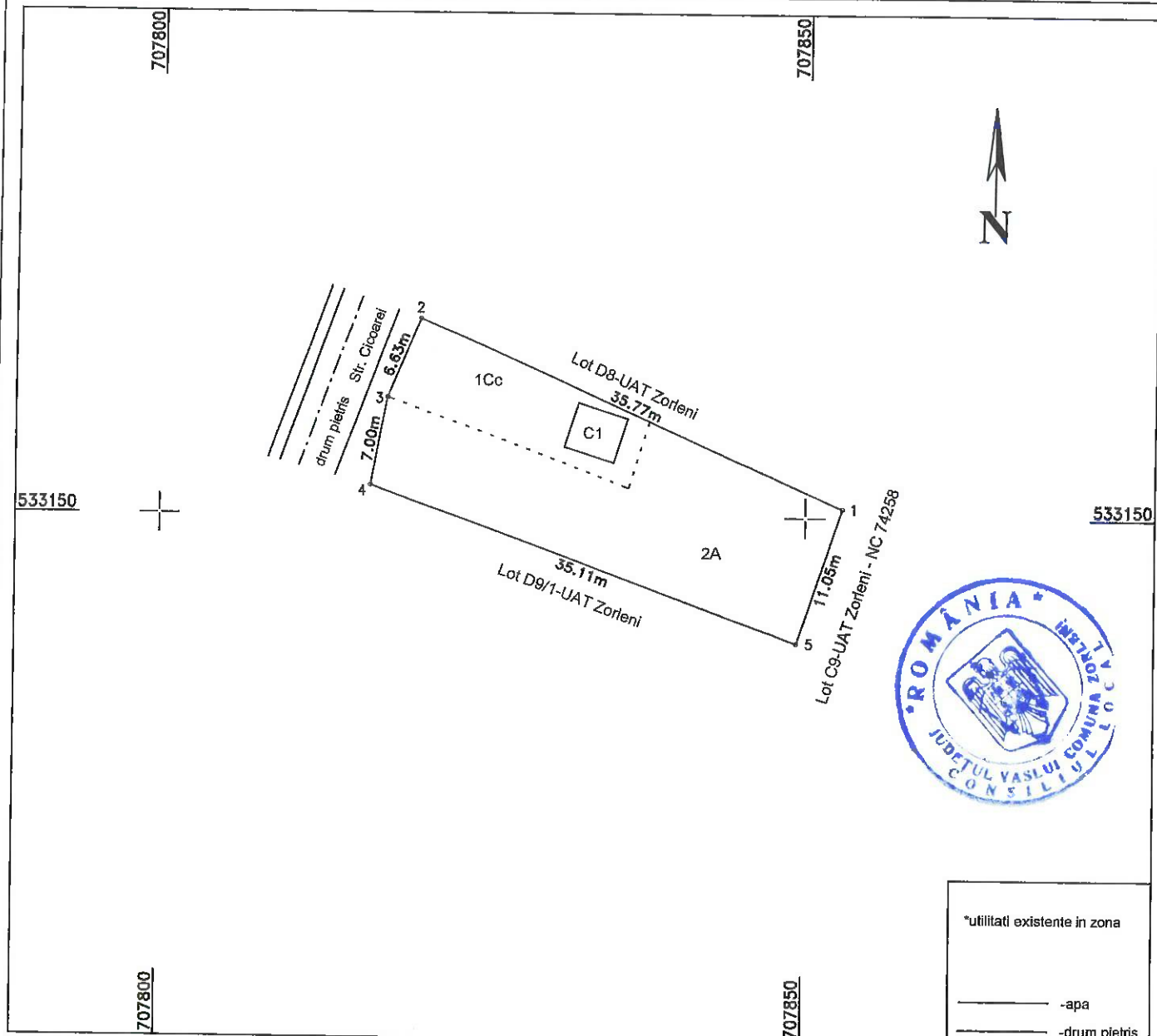
PLAN DE AMPLASAMENT SI DELIMITARE A IMOBILULUI

Scara 1: 500

ANEXA NR.19
la Hotărârea Consiliului Local Zorleni
nr. 80/12.10.2022

Nr. cadastral	Suprafata masurata (mp)	Adresa imobilului
	439	Intravilan sat Simila, com. Zorleni, jud. Vaslui, T-35, P-507, lot D9

Cartea Funciara nr.	UAT	Zorleni
---------------------	-----	---------



*utilitati existente in zona

—	-apa
—	-drum pietris

A. Date referitoare la teren

Nr. parcela	Categoria de folosinta	Suprafata [mp]	Mentiuni
1	Cc	118	Imobil partial imprejmuit cu gard de plasa
2	A	321	
Total		439	

B. Date referitoare la constructii

Cod	Destinatia	Suprafata construita la sol [mp]	Mentiuni
C1	CL	15	Constructie din paianta avand regimul de inaltime P. Constructie degradata
Total		15	

Suprafata totala masurata a imobilului= 439 mp

Executant: ing. Năstase Petru-Sorin

Cat. B, seria RO-VS-F, nr. 164

Confirm executarea masuratorilor la teren, corectitudinea întocmirii documentatiei cadastrale si corespondenta acesteia cu realitatea din teren

Data: 02.11.2021

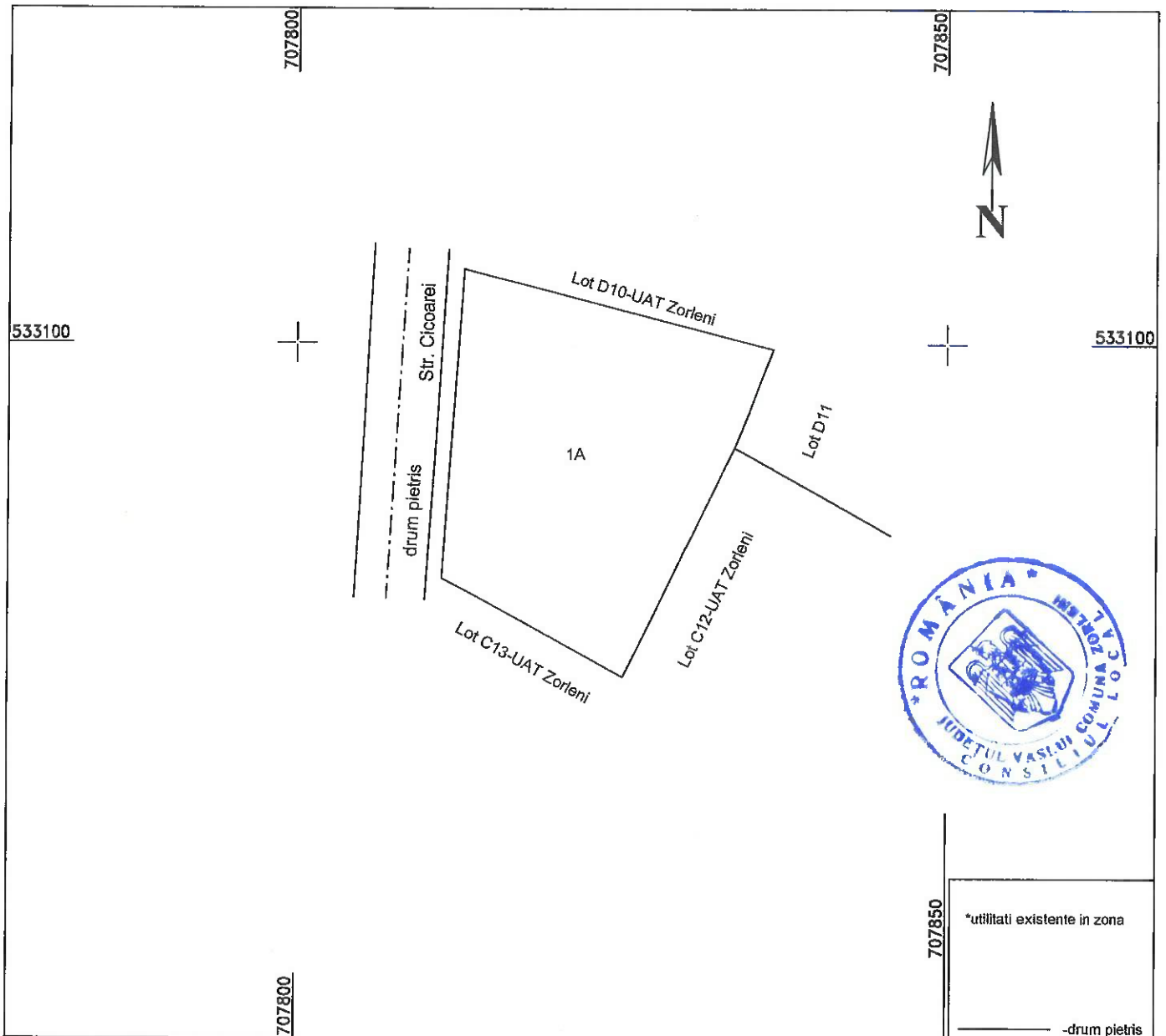
PLAN DE AMPLASAMENT SI DELIMITARE A IMOBILULUI

Scara 1: 500

ANEXA NR.20
la Hotărârea Consiliului Local Zorleni
nr. 80/12.10.2022

Nr. cadastral	Suprafata masurata (mp)	Adresa imobilului
	514	Intravilan sat Simila, com. Zorleni, jud. Vaslui, T-35, P-507, lot D11

Cartea Funciara nr.	UAT	Zorleni
---------------------	-----	---------



A. Date referitoare la teren

Nr. parcela	Categoria de folosinta	Suprafata [mp]	Mentiuni
1	A	514	Imobil partial imprejmuit cu gard de plasa
Total		514	

B. Date referitoare la constructii

Cod	Destinatia	Suprafata construita la sol [mp]	Mentiuni
Total			

Suprafata totala masurata a imobilului= 514 mp

Executant: ing. Afloarei Andrei

Confirm executarea masuratorilor la teren, corectitudinea intocmirii documentatiei cadastrale si corespondenta acesteia cu realitatea din teren

Data: 11.2021

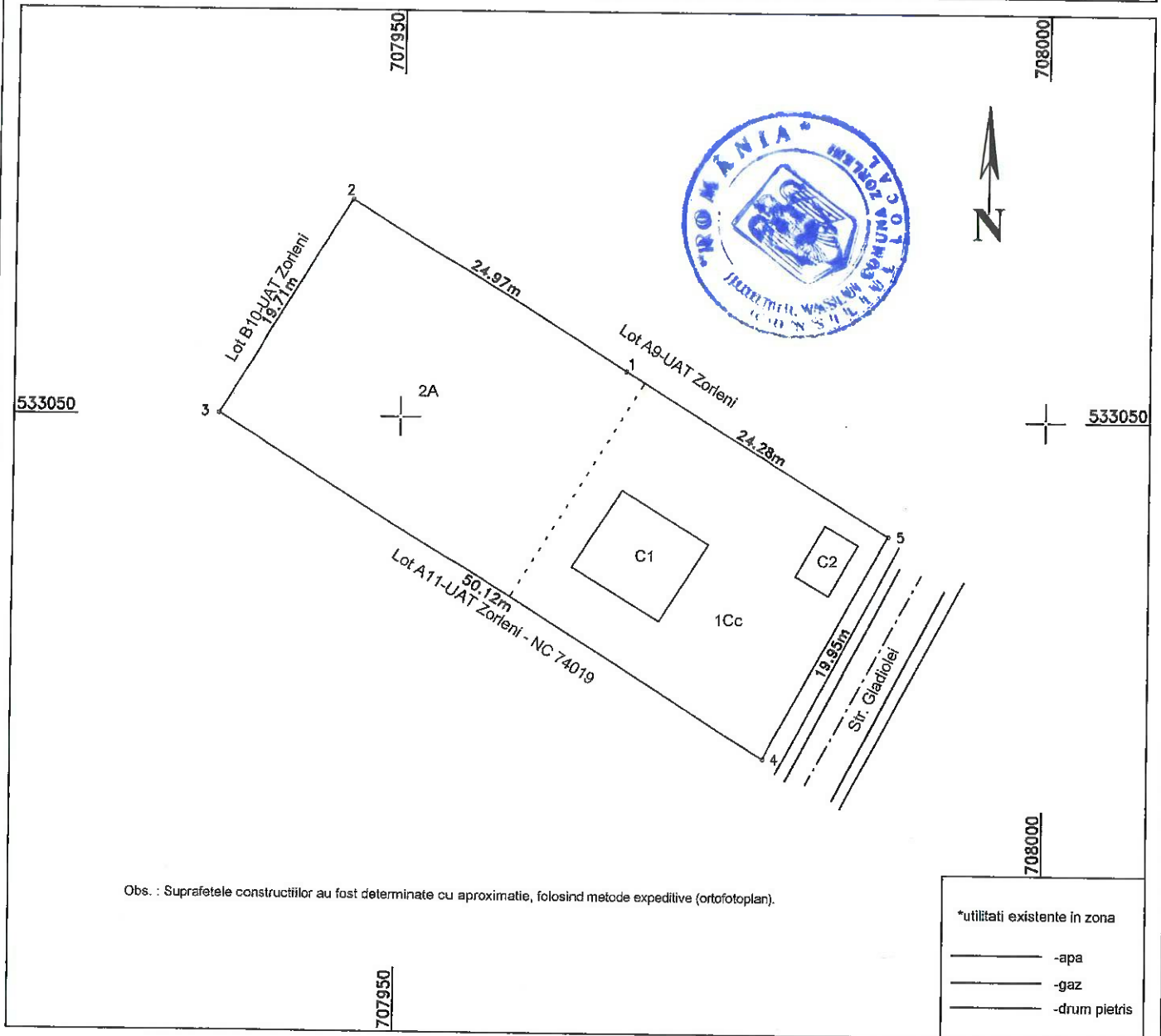
PLAN DE AMPLASAMENT SI DELIMITARE A IMOBILULUI

Scara 1: 500

ANEXA NR.21
la Hotărârea Consiliului Local Zorleni
nr. 80/12.10.2022

Nr. cadastral	Suprafata masurata (mp)	Adresa imobilului
	982	Intravilan sat Simila, com. Zorleni, jud. Vaslui, T-35, P-507, lot A10

Cartea Funciara nr.	UAT	Zorleni
---------------------	-----	---------



A. Date referitoare la teren

Nr. parcela	Categoria de folosinta	Suprafata [mp]	Mentii
1	Cc	422	Imprejmuít cu gard de plasa, metal si lemn
2	A	555	
Total		982	

B. Date referitoare la constructii

Cod	Destinatia	Suprafata construita la sol [mp]	Mentii
C1	CL	58	Constructie din paíanta/beton avand regimul de inaltime P Anexa din BCA
C2	CA	14	
Total		72	

Suprafata totala masurata a imobilului= 982 mp

Executant: ing. Afloarei Andrei

Confirm executarea masuratorilor la teren, corectitudinea întocmirii documentatiei cadastrale si corespondenta acestora cu realitatea din teren

Data: 02.11.2021

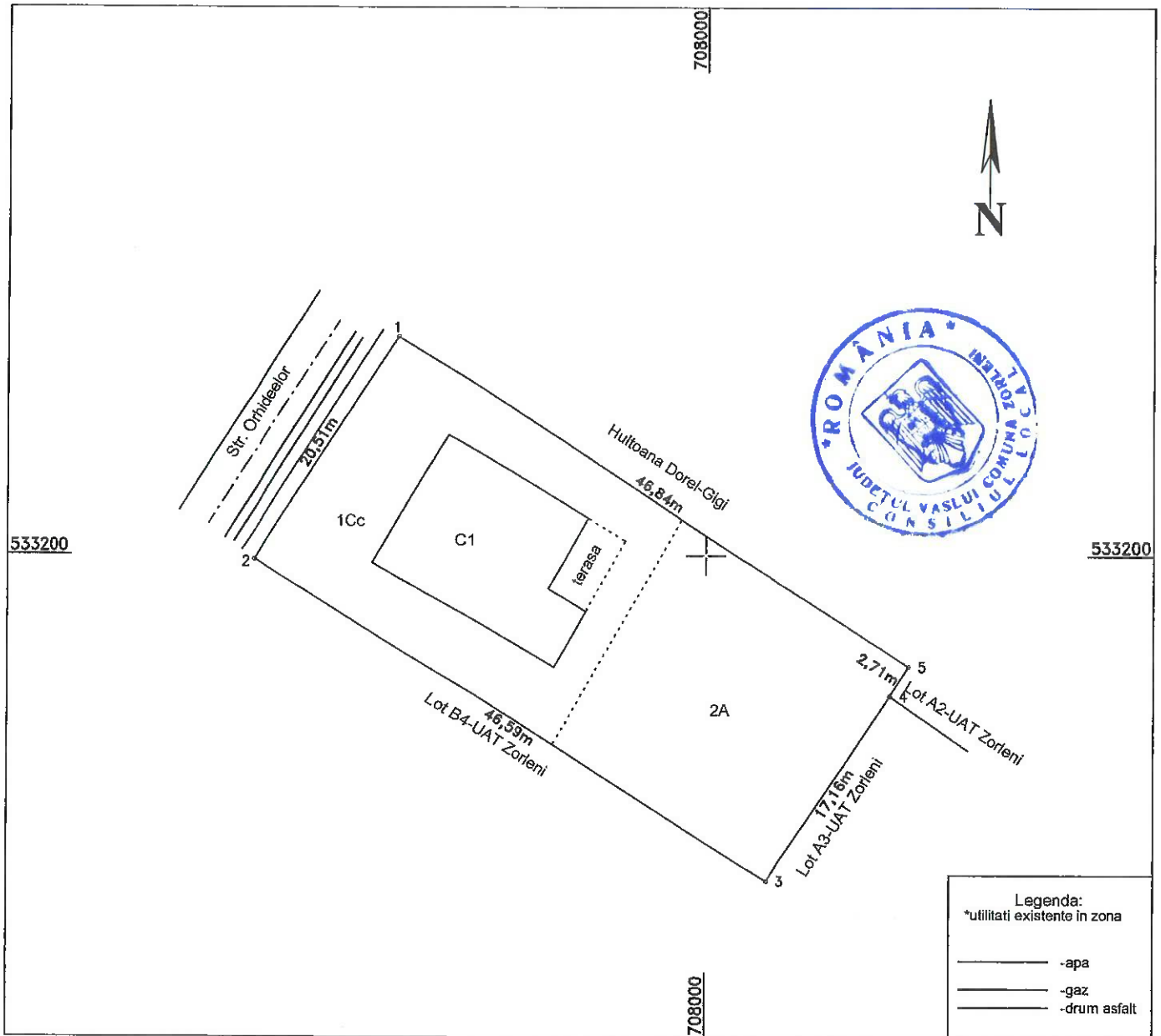
PLAN DE AMPLASAMENT SI DELIMITARE A IMOBILULUI

Scara 1: 500

ANEXA NR.22
la Hotărârea Consiliului Local Zorleni
nr. 80/12.10.2022

Nr. cadastral	Suprafata masurata (mp)	Adresa imobilului
	943	Intravilan sat Simila, com. Zorleni, jud. Vaslui, T-35, P-507, lot B3

Cartea Funciara nr.	UAT	Zorleni
---------------------	-----	---------



A. Date referitoare la teren

Nr. parcela	Categoria de folosinta	Suprafata [mp]	Mentiuni
1	Cc	537	Imprejmuit cu gard de tabla si plasa
2	A	406	
Total		943	

B. Date referitoare la constructii

Cod	Destinatia	Suprafata construita la sol [mp]	Mentiuni
C1	CL+TERASA	159+22	Constructie din beton avand regimul de inaltime P+M
Total		181	

Suprafata totala masurata a imobilului= 943 mp

Executant: ing. Afoarei Andrei

Confirm executarea masuratorilor la teren, corectitudinea intocmirii documentatiei cadastrale si corespondenta acesteia cu realitatea din teren

Data: 02.11.2021

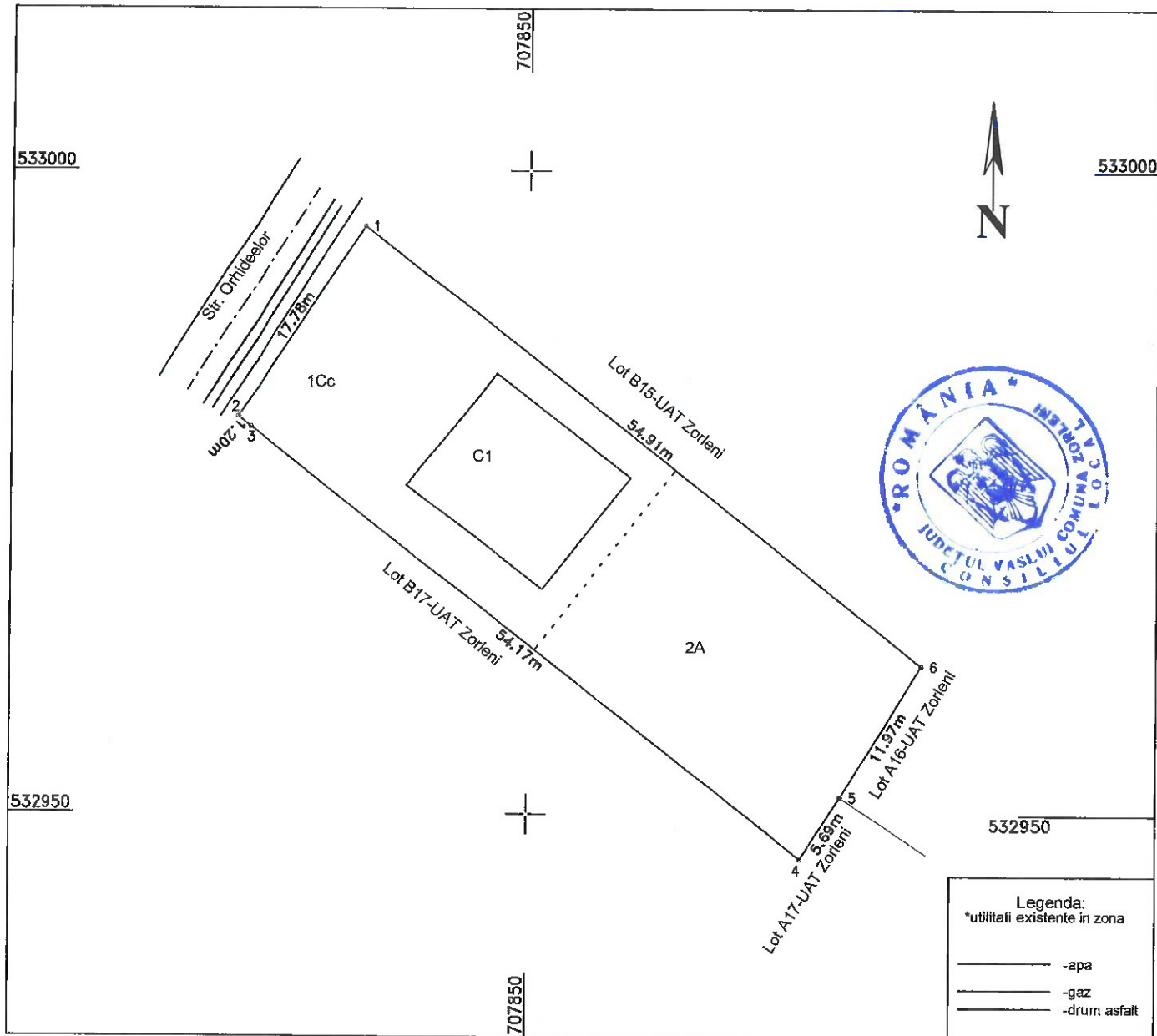
PLAN DE AMPLASAMENT SI DELIMITARE A IMOBILULUI

Scara 1: 500

ANEXA NR.23
la Hotărârea Consiliului Local Zorleni
nr. 80/12.10.2022

Nr. cadastral	Suprafata masurata (mp)	Adresa imobilului
	975	Intravilan sat Simila, com. Zorleni, jud. Vaslui, T-35, P-507, lot B16

Cartea Funciara nr.	UAT	Zorleni
---------------------	-----	---------



Legenda:
*utilitati existente in zona

- apa
- gaz
- drum asfalt

A. Date referitoare la teren

Nr. parcela	Categoria de folosinta	Suprafata [mp]	Mentiuni
1	Cc	528	Imprejmuit cu gard de beton si plasa
2	A	447	
Total		975	

B. Date referitoare la constructii

Cod	Destinatia	Suprafata construita la soi [mp]	Mentiuni
C1	CL	145	Constructie din beton avand regimul de inaltime P (in curs de construire)
Total		145	

Suprafata totala masurata a imobilului= 975 mp

Executant: ing. Afloarei Andrei

Confirm executarea masuratorilor la teren, corectitudinea intocmirii documentatiei cadastrale si corespondenta acesteia cu realitatea din teren

Data: 11.2021

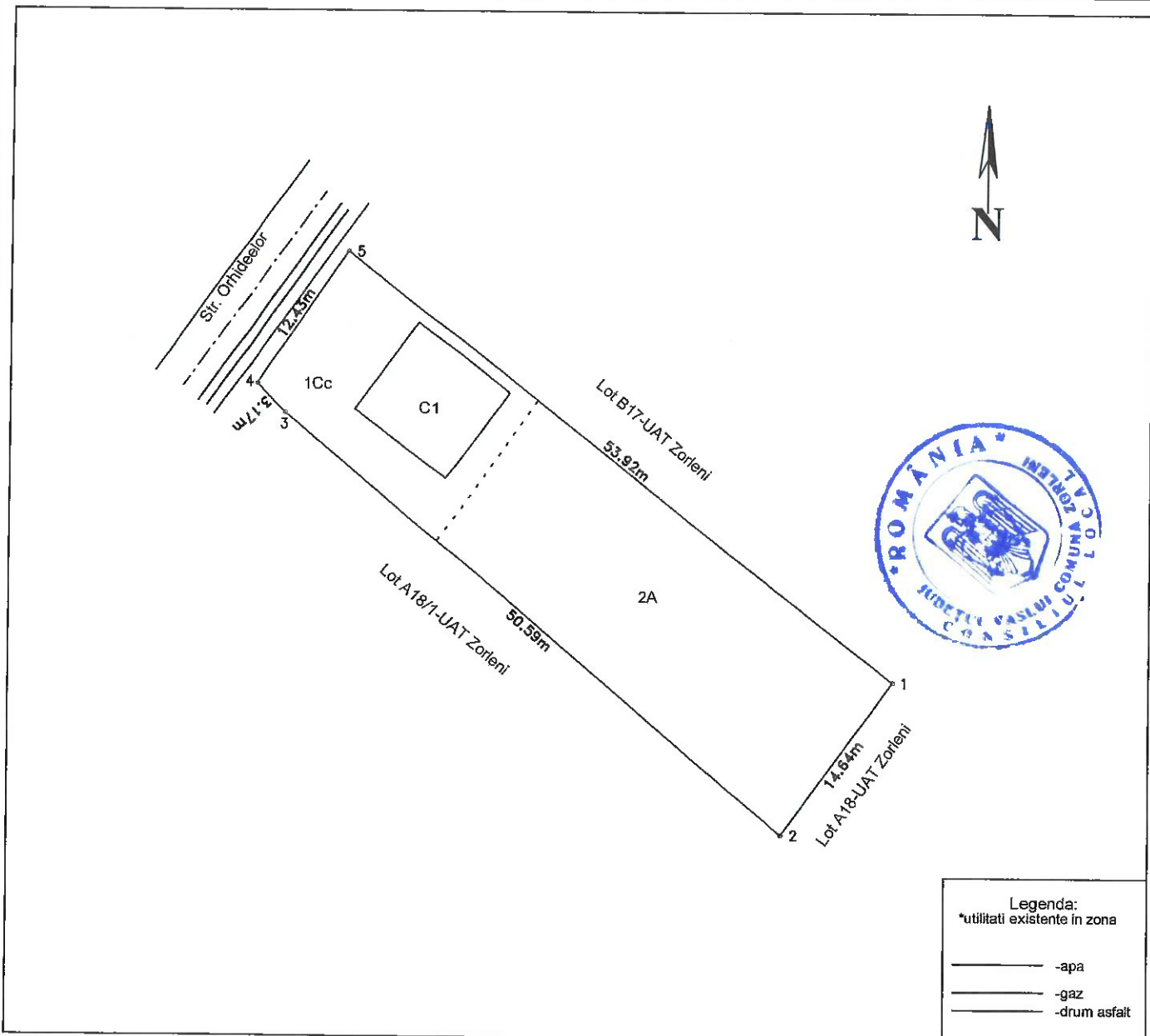
PLAN DE AMPLASAMENT SI DELIMITARE A IMOBILULUI

Scara 1: 500

ANEXA NR.24
la Hotărârea Consiliului Local Zorleni
nr. 80/12.10.2022

Nr. cadastral	Suprafata masurata (mp)	Adresa imobilului
	735	Intravilan sat Simila, com. Zorleni, jud. Vaslui, T-35, P-507, lot B18

Cartea Funciara nr.	UAT	Zorleni
---------------------	-----	---------



Legenda:
*utilitati existente in zona

- -apa
- -gaz
- -drum asfalt

A. Date referitoare la teren

Nr. parcela	Categoria de folosinta	Suprafata [mp]	Mentiuni
1	Cc	241	Imprejmuit cu gard de plasa si beton
2	A	494	
Total		735	

B. Date referitoare la constructii

Cod	Destinatia	Suprafata construita la sol [mp]	Mentiuni
C1	CL	73	Constructie din beton avand regimul de inaltime P
Total		73	

Suprafata totala masurata a imobilului= 735 mp

Executant: ing. Afloarei Andrei

Cat. B, seria RO-VS-F, nr. 164

Confirm executarea masuratorilor la teren, corectitudinea intocmirii documentatiei cadastrale si corespondenta acesteia cu realitatea din teren

Data: 11.2021

PLAN DE AMPLASAMENT SI DELIMITARE A IMOBILULUI

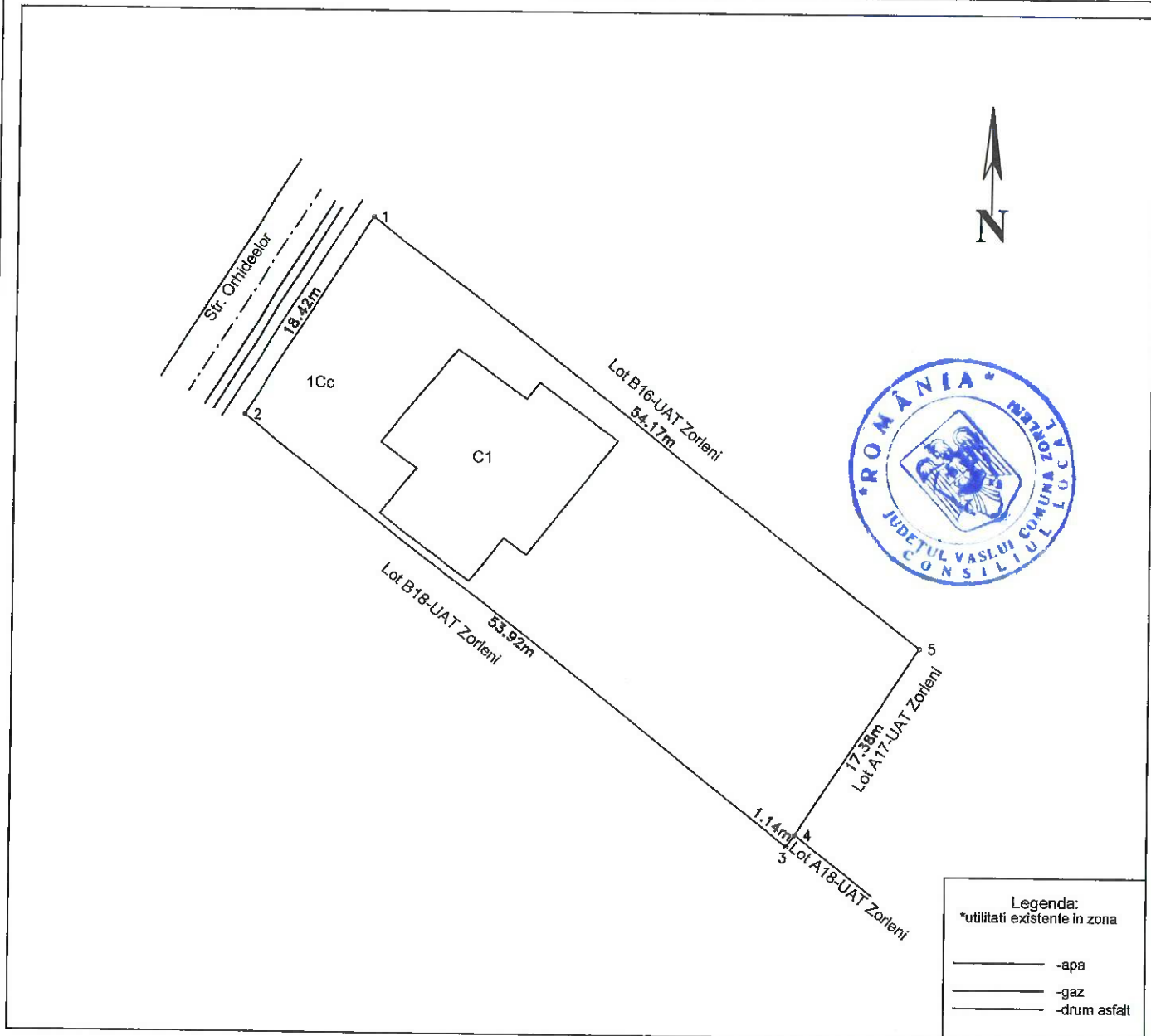
Scara 1: 500

ANEXA NR.25

la Hotărârea Consiliului Local Zorleni
nr. 80/12.10.2022

Nr. cadastral	Suprafata masurata (mp)	Adresa imobilului
	994	Intravilan sat Simila, com. Zorleni, jud. Vaslui, T-35, P-507, lot B17

Cartea Funciara nr.	UAT	Zorleni
---------------------	-----	---------



Legenda:
*utilitati existente in zona

---	-apa
---	-gaz
---	-drum asfalt

A. Date referitoare la teren

Nr. parcela	Categoria de folosinta	Suprafata [mp]	Mentiuni
1	Cc	994	Imprejmuit cu gard de beton
Total		994	

B. Date referitoare la constructii

Cod	Destinatia	Suprafata construita la sol [mp]	Mentiuni
C1	CL	184	Constructie din beton avand regimul de inaltime P+1E
Total		184	

Suprafata totala masurata a imobilului= 994 mp

Executant: ing. Afloarei Andrei

Confirm executarea masuratorilor la teren, corectitudinea intocmirii documentatiei cadastrale si corespondenta acestora cu realitatea din teren

Data: 11.2021

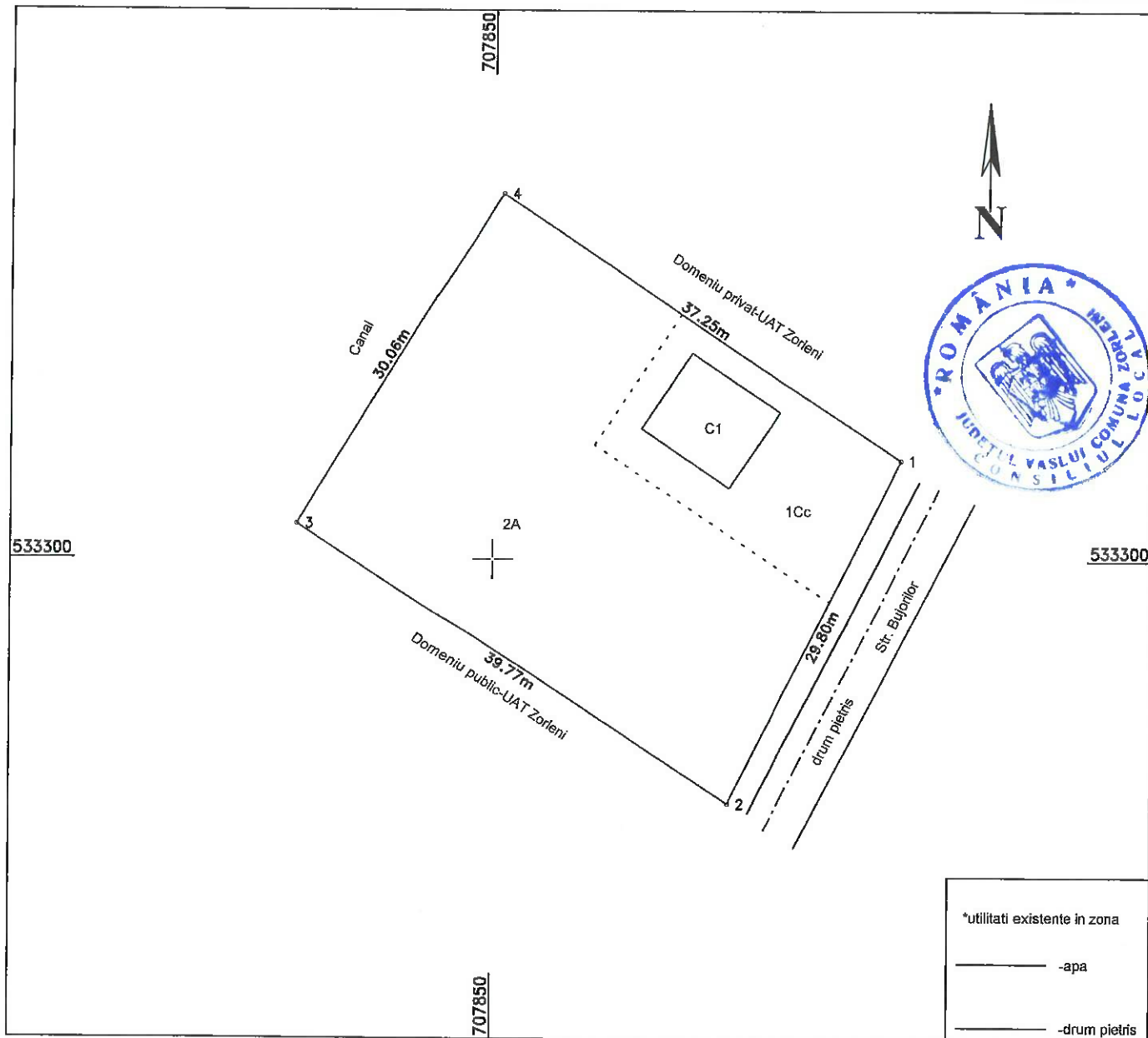
PLAN DE AMPLASAMENT SI DELIMITARE A IMOBILULUI

Scara 1: 500

ANEXA NR.26
la Hotărârea Consiliului Local Zorleni
nr. 80/12.10.2022

Nr. cadastral	Suprafata masurata (mp)	Adresa imobilului
	1148	Intravilan sat Simila, com. Zorleni, jud. Vaslui, str. Bujorilor, nr. 2

Cartea Funciara nr.	UAT	Zorleni
---------------------	-----	---------



*utilitati existente in zona

— -apa

— -drum pietris

A. Date referitoare la teren

Nr. parcela	Categoria de folosinta	Suprafata [mp]	Mentiuni
1	Cc	259	Imobil partial imprejmuit
2	A	889	
Total		1148	

B. Date referitoare la constructii

Cod	Destinatia	Suprafata construita la sol [mp]	Mentiuni
C1	CL	56	Constructie din BCA avand regimul de inaltime P (in curs de realiere)
Total		56	

Suprafata totala masurata a imobilului= 1148 mp

Executant: ing. Afloarei Andrei

Confirm executarea masuratorilor la teren, corectitudinea intocmirii documentatiei cadastrale si corespondenta acestora cu realitatea din teren

Data: 02.11.2021

PLAN DE AMPLASAMENT SI DELIMITARE A IMOBILULUI

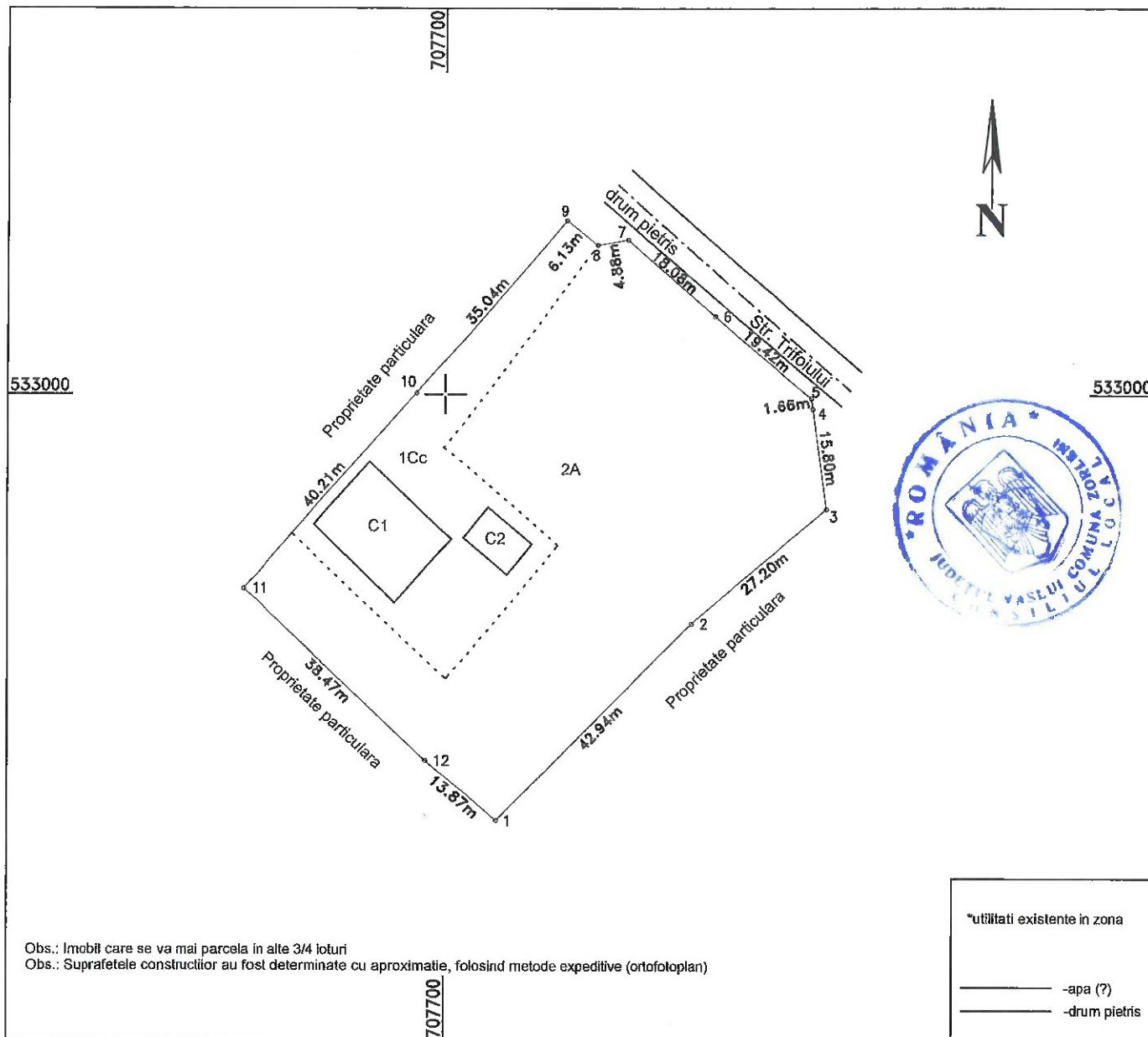
Scara 1: 1000

ANEXA NR.27

la Hotărârea Consiliului Local Zorleni
nr. 80/12.10.2022

Nr. cadastral	Suprafata masurata (mp)	Adresa imobilului
	4398	Intravilan sat Simila, com. Zorleni, jud. Vaslui, str. Trifoiului, nr. 12

Cartea Funciara nr.	UAT	Zorleni
---------------------	-----	---------



A. Date referitoare la teren

Nr. parcela	Categoria de folosinta	Suprafata [mp]	Mentiuni
1	Cc	1118	Imprejmuit cu gard de plasa
2	A	3280	
Total		4398	

B. Date referitoare la constructii

Cod	Destinatia	Suprafata construita la sol [mp]	Mentiuni
C1	CL	223	Constructie din BCA avand regimul de inaltime P
C1	CL	53	Constructie din BCA avand regimul de inaltime P
Total		276	

Suprafata totala masurata a imobilului= 4398 mp

Executant: ing. Afloarei Andrei

Confirm executarea masuratorilor la teren, corectitudinea intocmirii documentatiei cadastrale si corespondenta acesteia cu realitatea din teren

Data: 02.11.2021

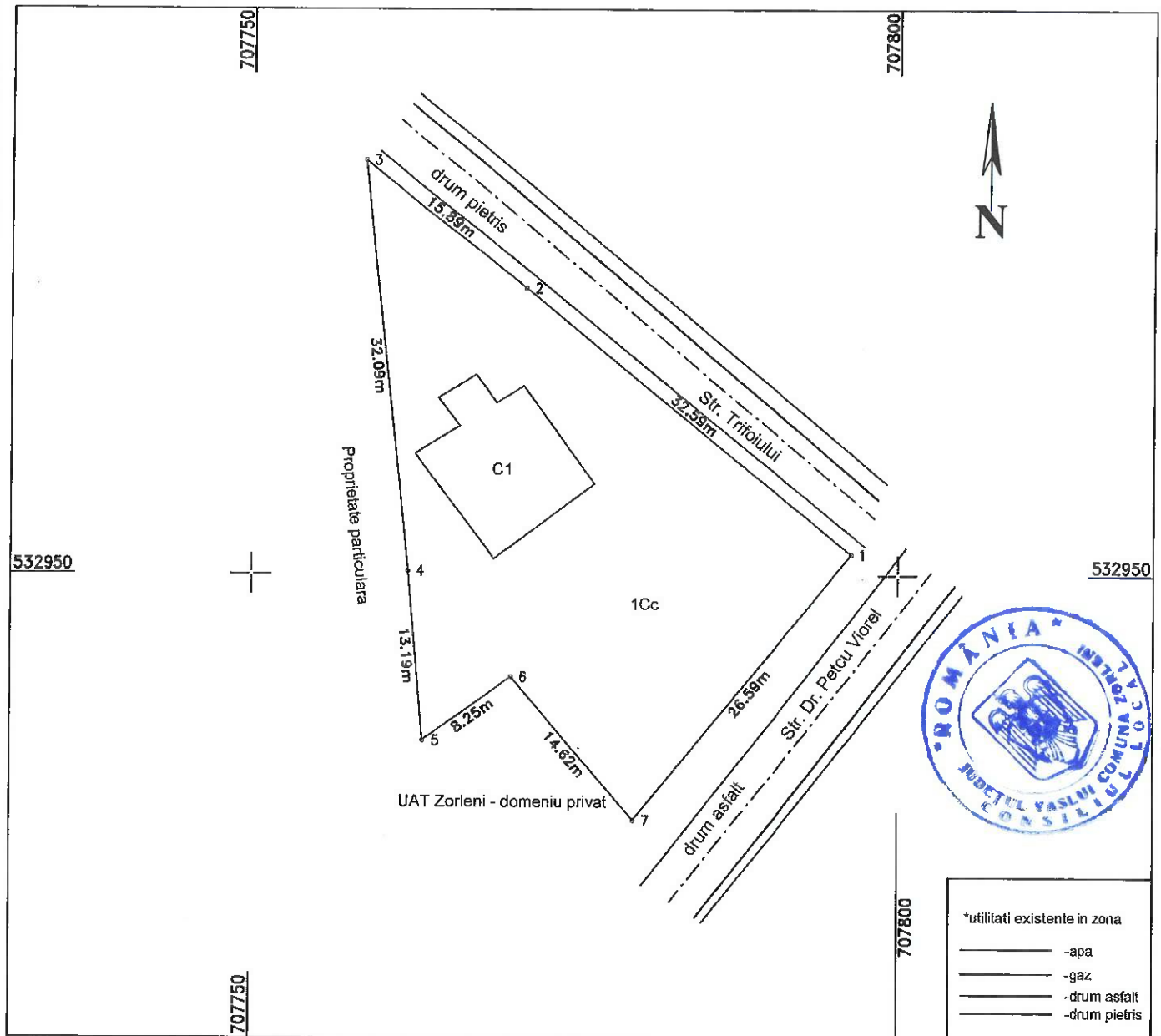
PLAN DE AMPLASAMENT SI DELIMITARE A IMOBILULUI

Scara 1: 500

ANEXA NR.28
la Hotărârea Consiliului Local Zorleni
nr. 80/12.10.2022

Nr. cadastral	Suprafata masurata (mp)	Adresa imobilului
	931	Intravilan sat Simila, com. Zorleni, jud. Vaslui, str. Dr. Petcu Viorel, nr. 11

Cartea Funciara nr.	UAT	Zorleni
---------------------	-----	---------



A. Date referitoare la teren

Nr. parcela	Categoria de folosinta	Suprafata [mp]	Mentiuni
1	Cc	931	Imobil impreamuit cu gard de plasa si tabla
Total		931	

B. Date referitoare la constructii

Cod	Destinatia	Suprafata construita la sol [mp]	Mentiuni
C1	CL	104	Constructie din paianta avand regimul de inaltime P.
Total		104	

Suprafata totala masurata a imobilului= 931 mp

Executant: ing. Afloarei Andrei

Confirm executarea masuratorilor la teren, corectitudinea intocmirii documentatiei cadastrale si corespondenta acestora cu realitatea din teren

Data: 02.11.2021

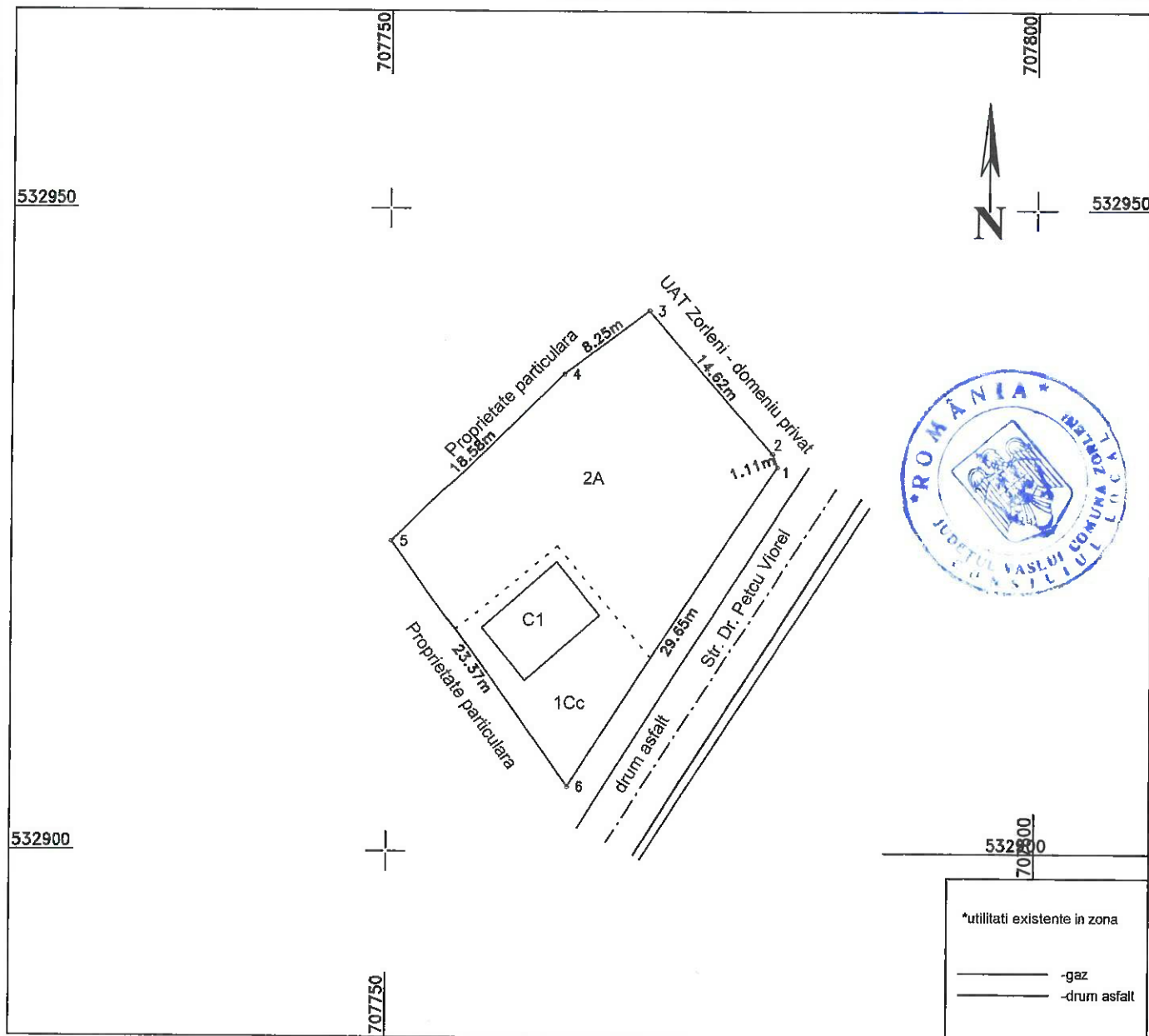
PLAN DE AMPLASAMENT SI DELIMITARE A IMOBILULUI

Scara 1: 500

ANEXA NR.29
la Hotărârea Consiliului Local Zorleni
nr. 80/12.10.2022

Nr. cadastral	Suprafata masurata (mp)	Adresa imobilului
	545	Intravilan sat Simila, com. Zorleni, jud. Vaslui, str. Dr. Petcu Viorel, nr. 9

Cartea Funciara nr.	UAT	Zorleni
---------------------	-----	---------



*utilitati existente in zona

	-gaz
	-drum asfalt

A. Date referitoare la teren

Nr. parcela	Categoria de folosinta	Suprafata [mp]	Mentiuni
1	Cc	140	Imobil imprenjuit cu gard de plasa si tabla
2	A	405	
Total		545	

B. Date referitoare la constructii

Cod	Destinatia	Suprafata construita la sol [mp]	Mentiuni
Ct	CL	41	Constructie din paianta avand regimul de inaltime P.
Total		41	

Suprafata totala masurata a imobilului= 545 mp

Executant: ing. Afloarei Andrei

Confirm executarea masuratorilor la teren, corectitudinea intocmirii documentatiei cadastrale si corespondenta acesteia cu realitatea din teren

Data: 02.11.2021

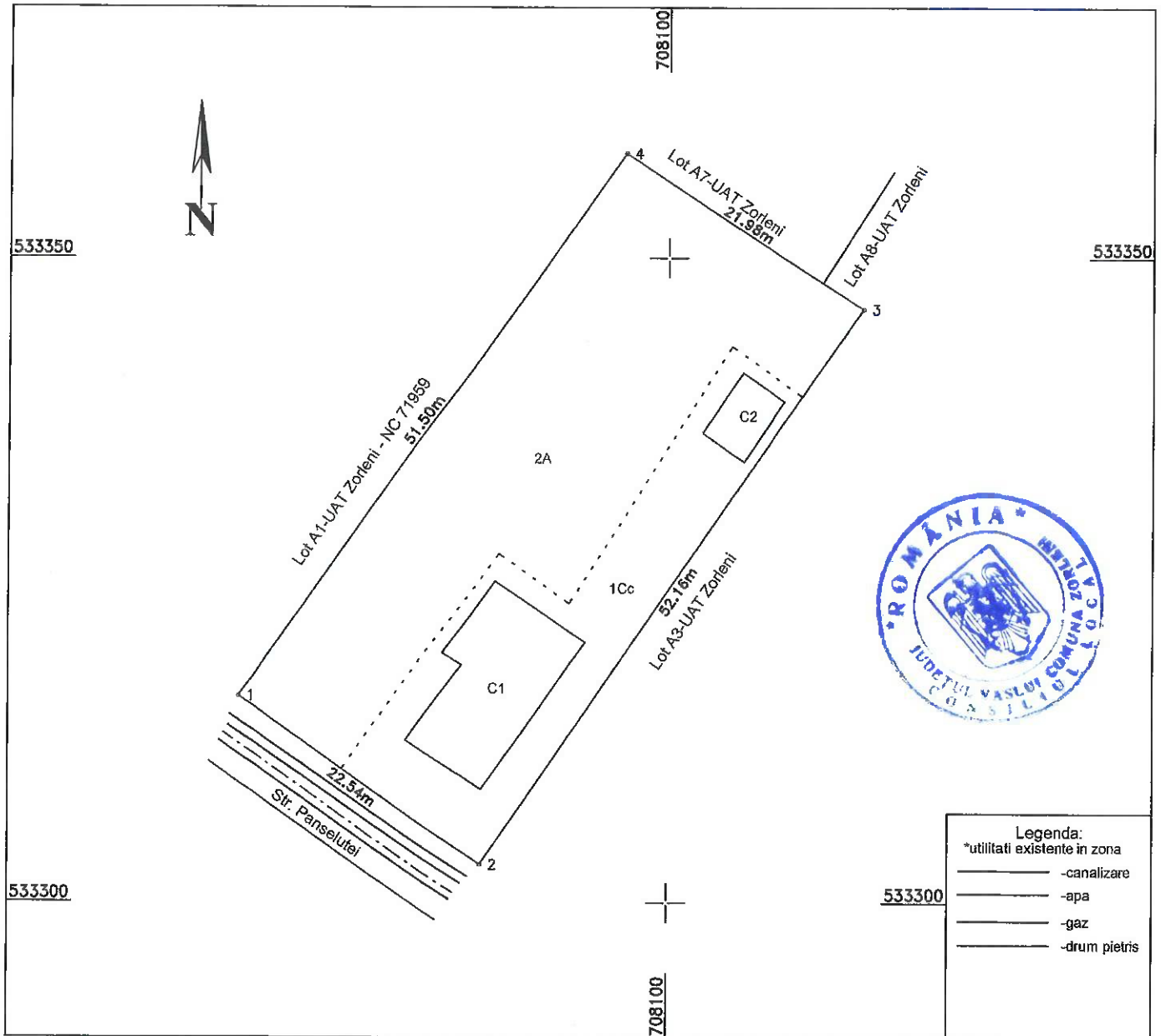
PLAN DE AMPLASAMENT SI DELIMITARE A IMOBILULUI

Scara 1: 500

ANEXA NR.30
la Hotărârea Consiliului Local Zorleni
nr. 80/12.10.2022

Nr. cadastral	Suprafata masurata (mp)	Adresa imobilului
	1153	Intravilan sat Simila, com. Zorleni, jud. Vaslui, T-36, P-513, lot A2

Cartea Funciara nr.	UAT	Zorleni
---------------------	-----	---------



A. Date referitoare la teren

Nr. parcela	Categoria de folosinta	Suprafata [mp]	Mentiuni
1	Cc	403	Imobil imprejmuit
2	A	750	
Total		1153	

B. Date referitoare la constructii

Cod	Destinatia	Suprafata construita la sol [mp]	Mentiuni
C1	CL	105	Casa de locuit din paianta/beton pe un singur nivel
C2	CA	22	Anexa din paianta
Total		127	

Suprafata totala masurata a imobilului= 1153 mp

Executant: ing. Afloarei Andrei

Confirm executarea masuratorilor la teren, corectitudinea intocmirii documentatiei cadastrale si corespondenta acesteia cu realitatea din teren

Data: 02.12.2021

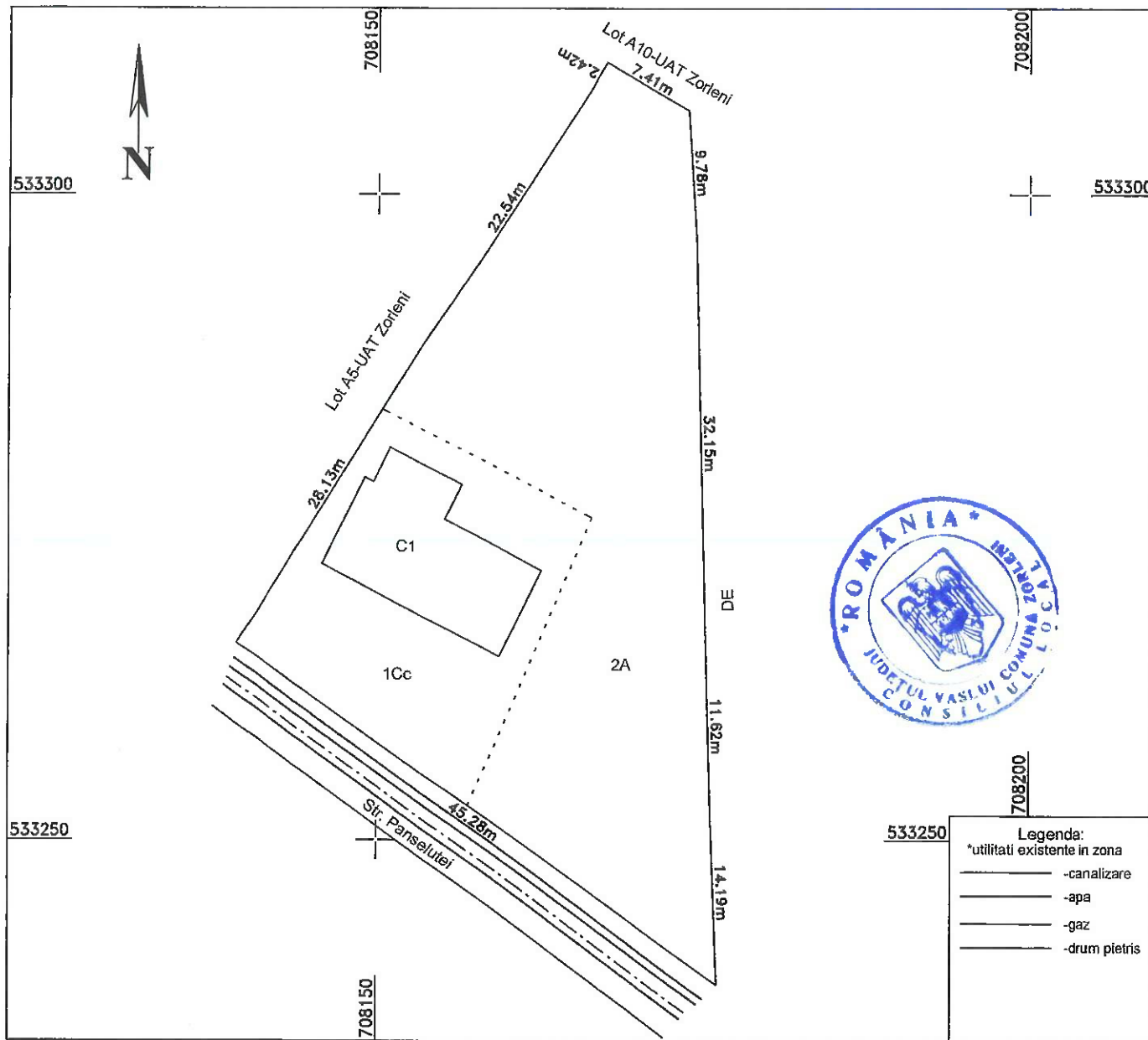
PLAN DE AMPLASAMENT SI DELIMITARE A IMOBILULUI

Scara 1: 500

ANEXA NR.31
la Hotărârea Consiliului Local Zorleni
nr. 80/12.10.2022

Nr. cadastral	Suprafata masurata (mp)	Adresa imobilului
	1422	Intravilan sat Simila, com. Zorleni, jud. Vaslui, T-36, P-513, lot A5/1

Cartea Funciara nr.	UAT	Zorleni
---------------------	-----	---------



A. Date referitoare la teren

Nr. parcela	Categoria de folosinta	Suprafata [mp]	Mentiiuni
1	Cc	445	Imobil imprejmuit
2	A	977	
Total		1422	

B. Date referitoare la constructii

Cod	Destinatia	Suprafata construita la sol [mp]	Mentiiuni
C1	CL	130	Casa de locuit din paimana/beton pe un singur nivel
Total		130	

Suprafata totala masurata a imobilului= 1422 mp

Executant: ing. Afloarei Andrei

Confirm executarea masuratorilor la teren, corectitudinea intocmirii documentatiei cadastrale si corespondenta acestuia cu realitatea din teren

Data: 02.12.2021

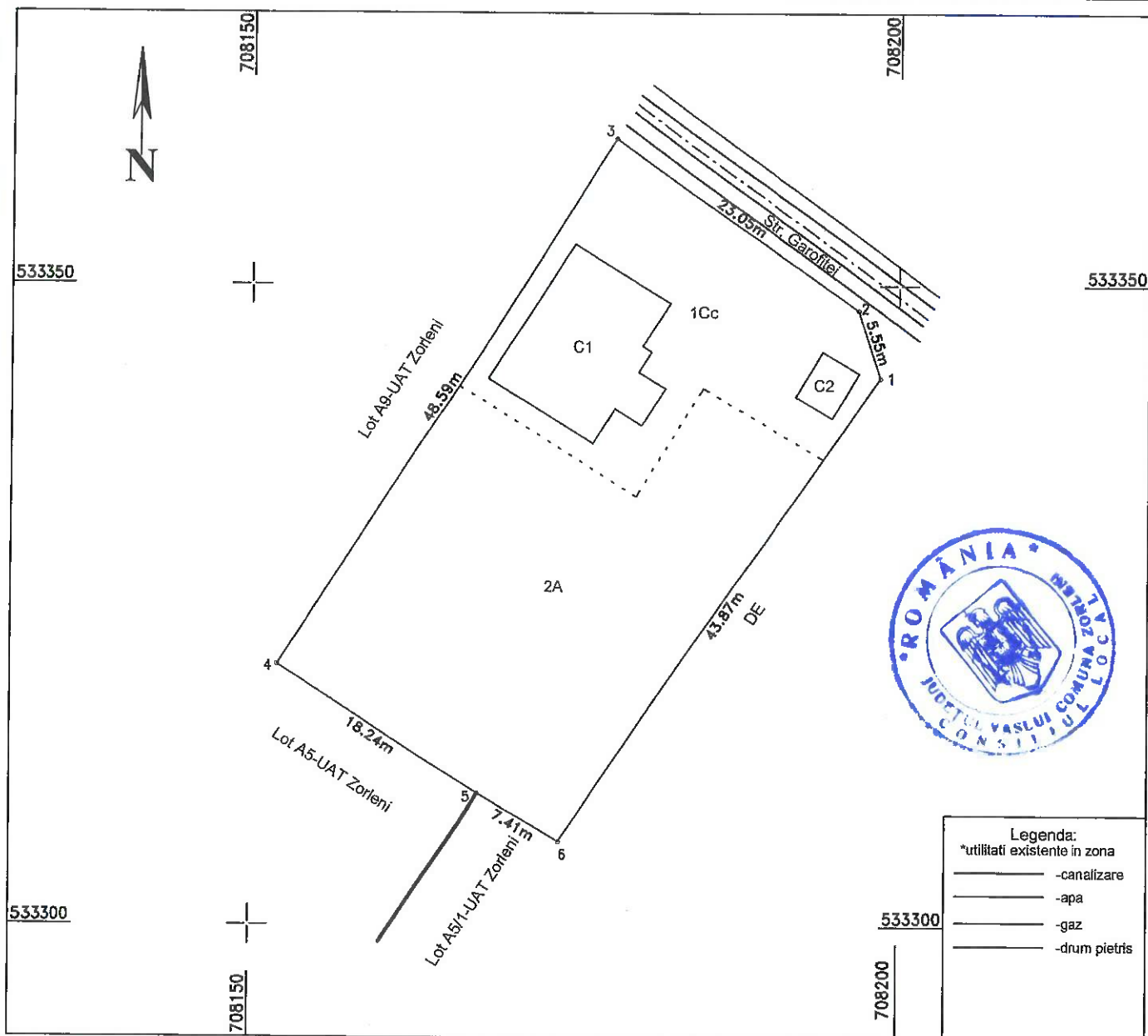
PLAN DE AMPLASAMENT SI DELIMITARE A IMOBILULUI

Scara 1: 500

ANEXA NR.32
la Hotărârea Consiliului Local Zorleni
nr. 80/12.10.2022

Nr. cadastral	Suprafata masurata (mp)	Adresa imobilului
	1267	Intravilan sat Simila, com. Zorleni, jud. Vaslui, T-36, P-513, lot A10

Cartea Funciara nr.	UAT	Zorleni
---------------------	-----	---------



Legenda:
*utilitati existente in zona

- — — — — -canalizare
- — — — — -apa
- — — — — -gaz
- — — — — -drum pietris

A. Date referitoare la teren

Nr. parcela	Categoria de folosinta	Suprafata [mp]	Mentuni
1	Cc	482	Imobil imprejmuit
2	A	785	
Total		1267	

B. Date referitoare la constructii

Cod	Destinatia	Suprafata construita la sol [mp]	Mentuni
C1	CL	126	Casa de locuit din structura de lemn avand regimul de inaltime P+M
C2	CA	13	Constructie anexa
Total		139	

Suprafata totala masurata a imobilului= 1267 mp

Executant: ing. Afloarei Andrei

Confirm executarea masuratorilor la teren, corectitudinea intocmirii documentatiei cadastrale si corespondenta acestuia cu realitatea din teren

Data: 02.12.2021

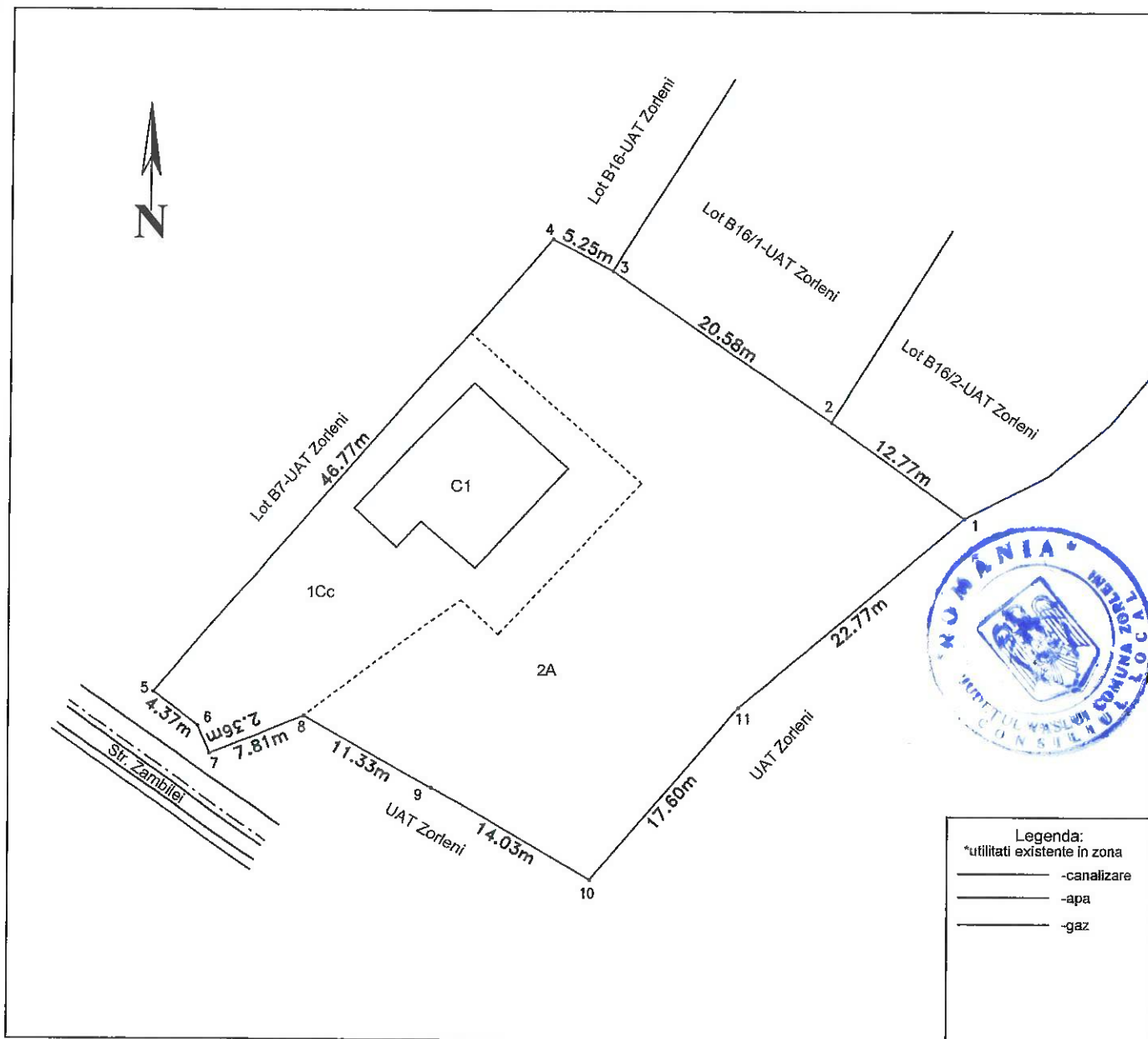
PLAN DE AMPLASAMENT SI DELIMITARE A IMOBILULUI

Scara 1: 500

ANEXA NR. 33
la Hotărârea Consiliului Local Zorleni
nr. 80/12.10.2022

Nr. cadastral	Suprafata masurata (mp)	Adresa imobilului
	1526	Intravilan sat Simila, com. Zorleni, jud. Vaslui, T-36, P-513, lot B8

Cartea Funciara nr.	UAT	Zorleni
---------------------	-----	---------



Legenda:
*utilitati existente in zona

- canalizare
- apa
- gaz

A. Date referitoare la teren

Nr. parcela	Categoria de folosinta	Suprafata [mp]	Mentiuni
1	Cc	503	Imobil imprejmuit cu gard de metal si plasa.
2	A	1023	
Total		1526	

B. Date referitoare la constructii

Cod	Destinatia	Suprafata construita la sol [mp]	Mentiuni
C1	CL	117	Casa de locuit avand regimul de inaltime P
Total		117	

Suprafata totala masurata a imobilului= 1526 mp

Executant: Afloarei Andrei

Confirm executarea masuratorilor la teren, corectitudinea intocmirii documentatiei cadastrale si corespondenta acesteia cu realitatea din teren

Data: 02.10.2021

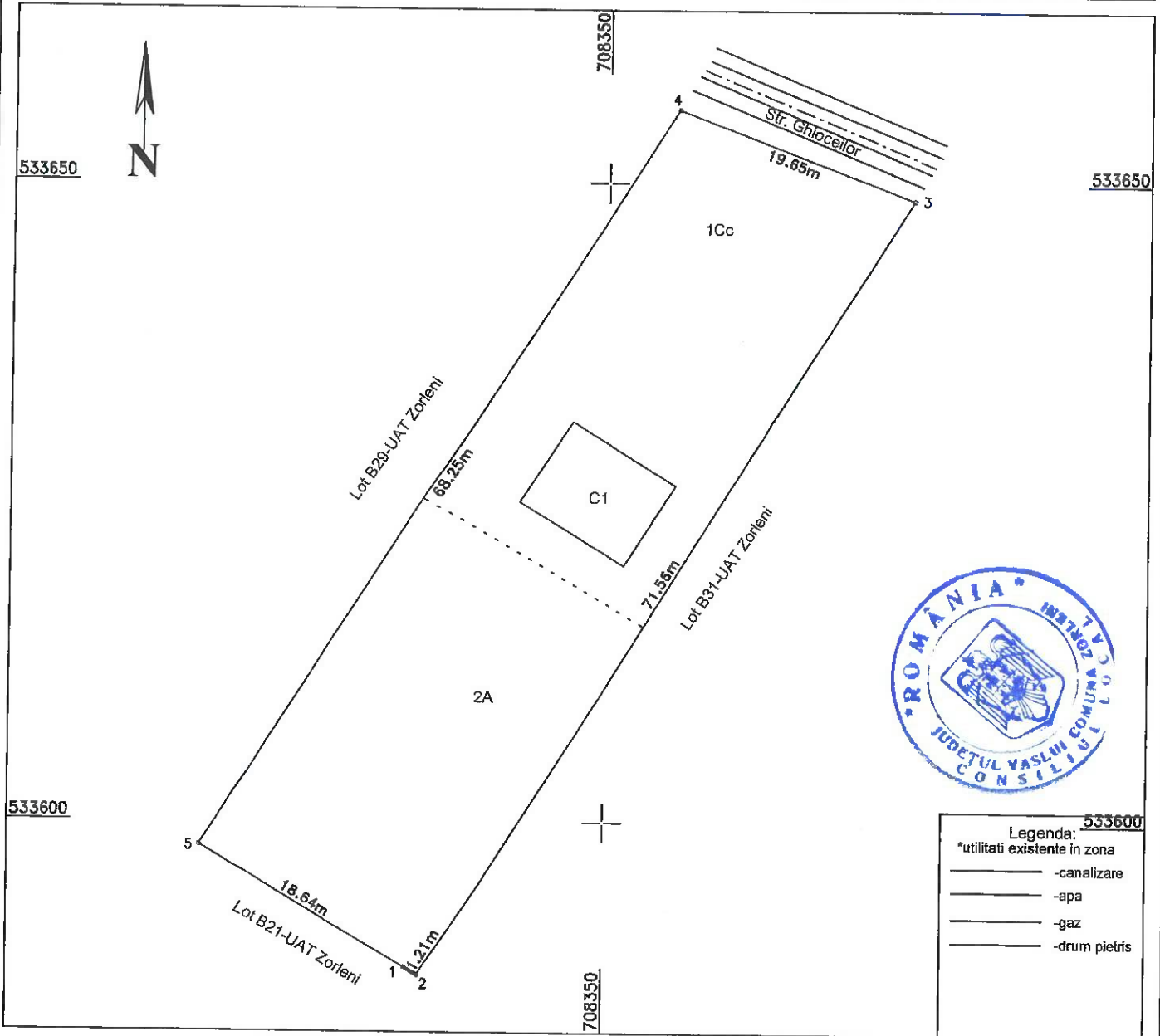
PLAN DE AMPLASAMENT SI DELIMITARE A IMOBILULUI

Scara 1: 500

ANEXA NR.34
la Hotărârea Consiliului Local Zorleni
nr. 80/12.10.2022

Nr. cadastral	Suprafata masurata (mp)	Adresa imobilului
	1334	Intravilan sat Simila, com. Zorleni, jud. Vaslui, T-36, P-513, lot B30

Cartea Funciara nr.	UAT	Zorleni
---------------------	-----	---------



A. Date referitoare la teren

Nr. parcela	Categoria de folosinta	Suprafata [mp]	Mentuni
1	Cc	406	Imobil imprejmuit
2	A	928	
Total		1334	

B. Date referitoare la constructii

Cod	Destinatia	Suprafata construita la sol [mp]	Mentuni
C1	CL	112	Constructie din BCA avand regimul de inaltime P+M
Total		112	

Suprafata totala masurata a imobilului= 1334 mp

Executant: ing. Afloarei Andrei

Cat. B, seria RO-VS-F, nr. 164

Confirm executarea masuratorilor la teren, corectitudinea întocmirii documentatiei cadastrale si corespondenta acesteia cu realitatea din teren

Data: 02.12.2021

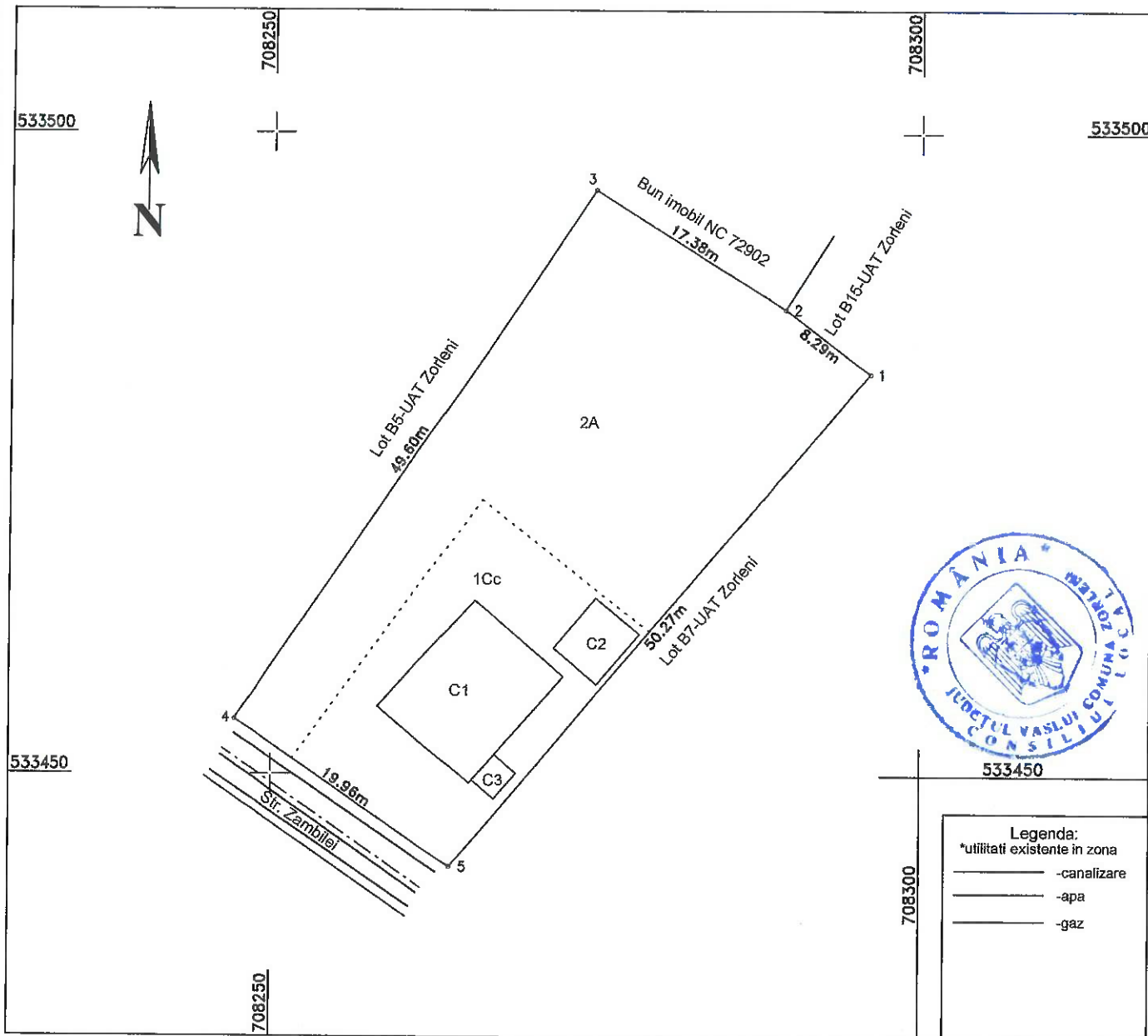
PLAN DE AMPLASAMENT SI DELIMITARE A IMOBILULUI

Scara 1: 500

ANEXA NR.35
la Hotărârea Consiliului Local Zorleni
nr. 80/12.10.2022

Nr. cadastral	Suprafata masurata (mp)	Adresa imobilului
	1142	Intravilan sat Simila, com. Zorleni, jud. Vaslui, T-36, P-513, lot B6

Cartea Funciara nr.	UAT	Zorleni
---------------------	-----	---------



Legenda:
*utilitati existente in zona

- canalizare
- apa
- gaz

A. Date referitoare la teren

Nr. parcela	Categoria de folosinta	Suprafata [mp]	Mentuni
1	Cc	379	Imobil imprejmuit cu gard de metal si plasa.
2	A	763	
Total		1142	

B. Date referitoare la constructii

Cod	Destinatia	Suprafata construita la sol [mp]	Mentuni
C1	CL	100	Casa de locuit avand regimul de inaltime P+M
C2	CA	23	Constructie anexa
C3	CA	6	Constructie anexa
Total		129	

Suprafata totala masurata a imobilului= 1142 mp

Executant: Afloarei Andrei

Confirm executarea masuratorilor la teren, corectitudinea intocmirii documentatiei cadastrale si corespondenta acesteia cu realitatea din teren

Data: 02.10.2021

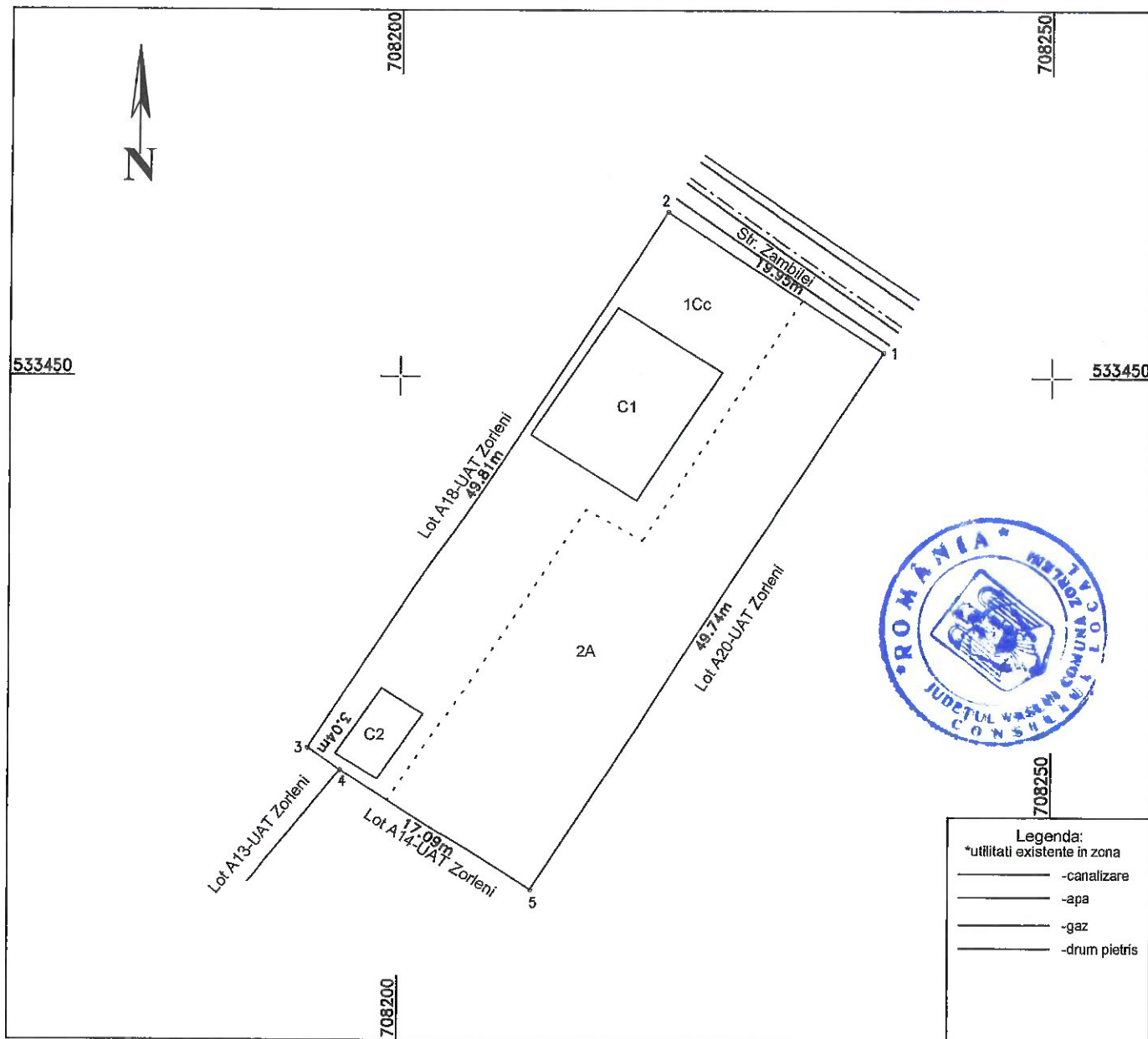
PLAN DE AMPLASAMENT SI DELIMITARE A IMOBILULUI

Scara 1: 500

ANEXA NR.36
la Hotărârea Consiliului Local Zorleni
nr. 80/12.10.2022

Nr. cadastral	Suprafata masurata (mp)	Adresa imobilului
	998	Intravilan sat Simila, com. Zorleni, jud. Vaslui, T-36, P-513, lot A19

Cartea Funciara nr.	UAT	Zorleni
---------------------	-----	---------



Legenda:
*utilitati existente in zona

- canalizare
- apa
- gaz
- drum pietris

A. Date referitoare la teren

Nr. parcela	Categoria de folosinta	Suprafata [mp]	Mentiuni
1	Cc	484	Imobil imprejmuit
2	A	514	
Total		998	

B. Date referitoare la constructii

Cod	Destinatia	Suprafata construita la sol [mp]	Mentiuni
C1	CL	115	Casa de locuit din paianta avand regimul de inaltime P
C1	CA	23	Anexa din paianta
Total		138	

Suprafata totala masurata a imobilului= 998 mp

Executant: ing. Afloarei Andrei

Confirm executarea masuratorilor la teren, corectitudinea intocmirii documentatiei cadastrale si corespondenta acesteia cu realitatea din teren

Data: 02.12.2021

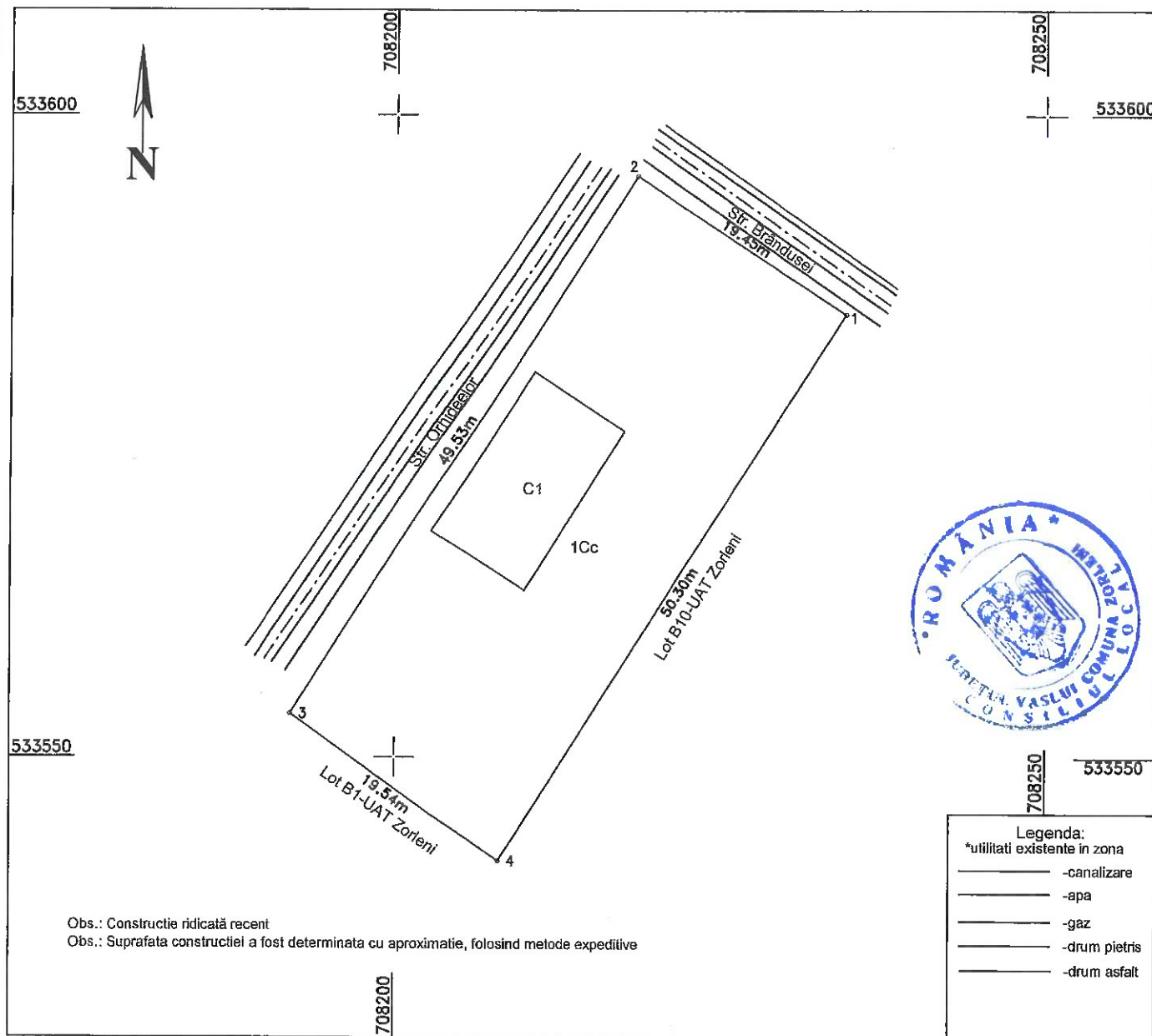
PLAN DE AMPLASAMENT SI DELIMITARE A IMOBILULUI

Scara 1: 500

ANEXA NR.37
la Hotărârea Consiliului Local Zorleni
nr. 80/12.10.2022

Nr. cadastral	Suprafata masurata (mp)	Adresa imobilului
	972	Intravilan sat Simila, com. Zorleni, jud. Vaslui, T-36, P-513, lot B9

Cartea Funciara nr.	UAT	Zorleni
---------------------	-----	---------



Obs.: Constructie ridicată recent
Obs.: Suprafata constructiei a fost determinata cu aproximatie, folosind metode expeditiv

Legenda:
*utilitati existente in zona

- -canalizare
- -apa
- -gaz
- -drum pietris
- -drum asfalt

A. Date referitoare la teren

Nr. parcela	Categoria de folosinta	Suprafata [mp]	Mentiuni
1	Cc	972	Imobil imprejmuit
Total		972	

B. Date referitoare la constructii

Cod	Destinatia	Suprafata construita la sol [mp]	Mentiuni
C1	CL	122	Constructie din GVP avand regimul de inaltime P+1E
Total		122	

Suprafata totala masurata a imobilului= 972 mp

Executant: ing. Afloarei Andrei

Confirm executarea masuratorilor la teren, corectitudinea intocmirii documentatiei cadastrale si corespondenta acestora cu realitatea din teren

Data: 02.12.2021

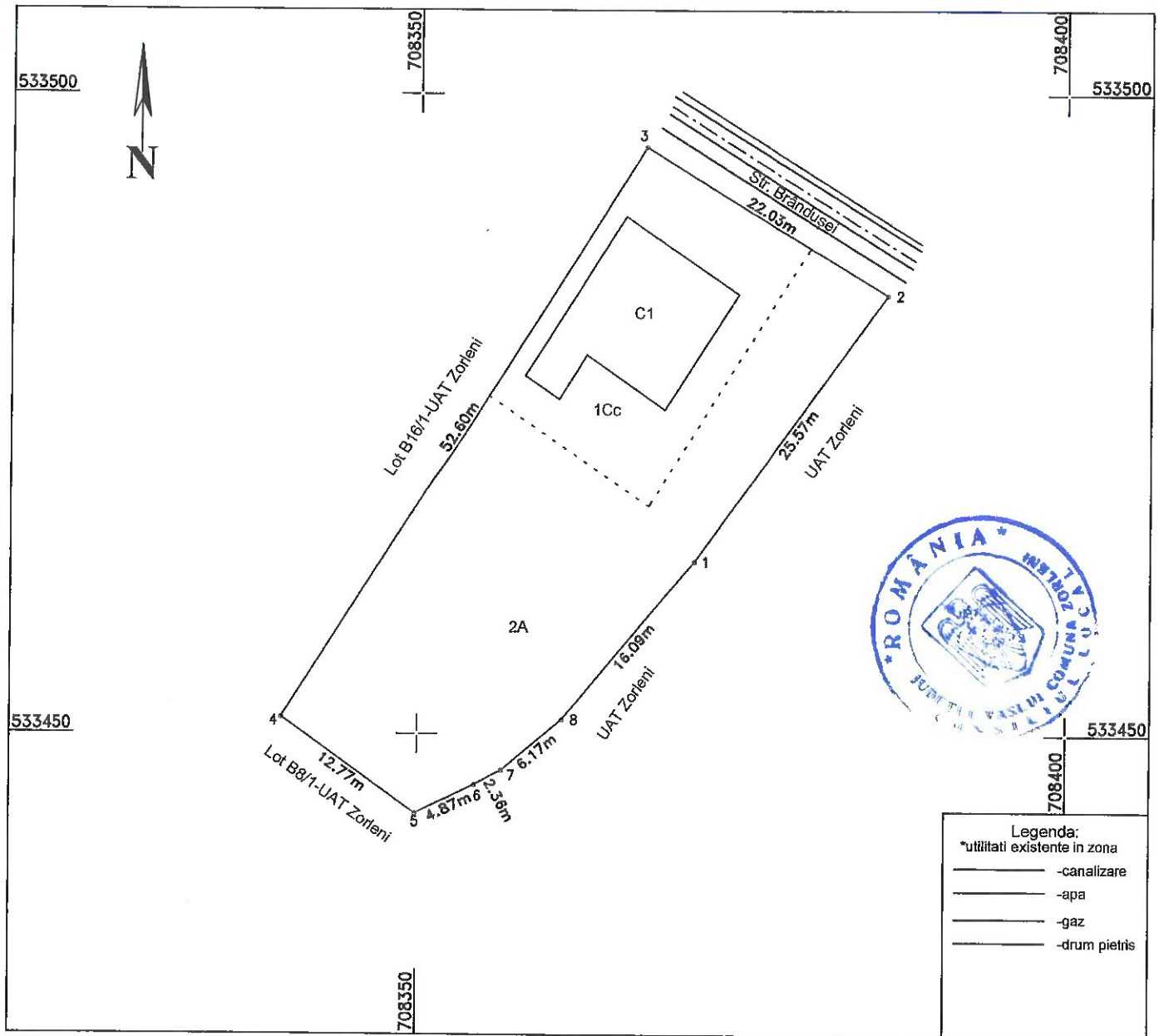
PLAN DE AMPLASAMENT SI DELIMITARE A IMOBILULUI

Scara 1: 500

ANEXA NR.38
la Hotărârea Consiliului Local Zorleni
nr. 80/12.10.2022

Nr. cadastral	Suprafata masurata (mp)	Adresa imobilului
	1038	Intravilan sat Simila, com. Zorleni, jud. Vaslui, T-36, P-513, lot B16/2

Cartea Funciara nr.	UAT	Zorleni
---------------------	-----	---------



A. Date referitoare la teren

Nr. parcela	Categoria de folosinta	Suprafata [mp]	Mentii
1	Cc	353	Imobil imprejmuit
2	A	685	
Total		1038	

B. Date referitoare la constructii

Cod	Destinatia	Suprafata construita la sol [mp]	Mentii
C1	CL	128	Constructie din paianta avand regimul de inaltime P
Total		128	

Suprafata totala masurata a imobilului= 1038 mp

Executant: ing. Afloarei Andrei

Confirm executarea masuratorilor la teren, corectitudinea intocmirii documentatiei cadastrale si corespondenta acesteia cu realitatea din teren

Data: 02.12.2021

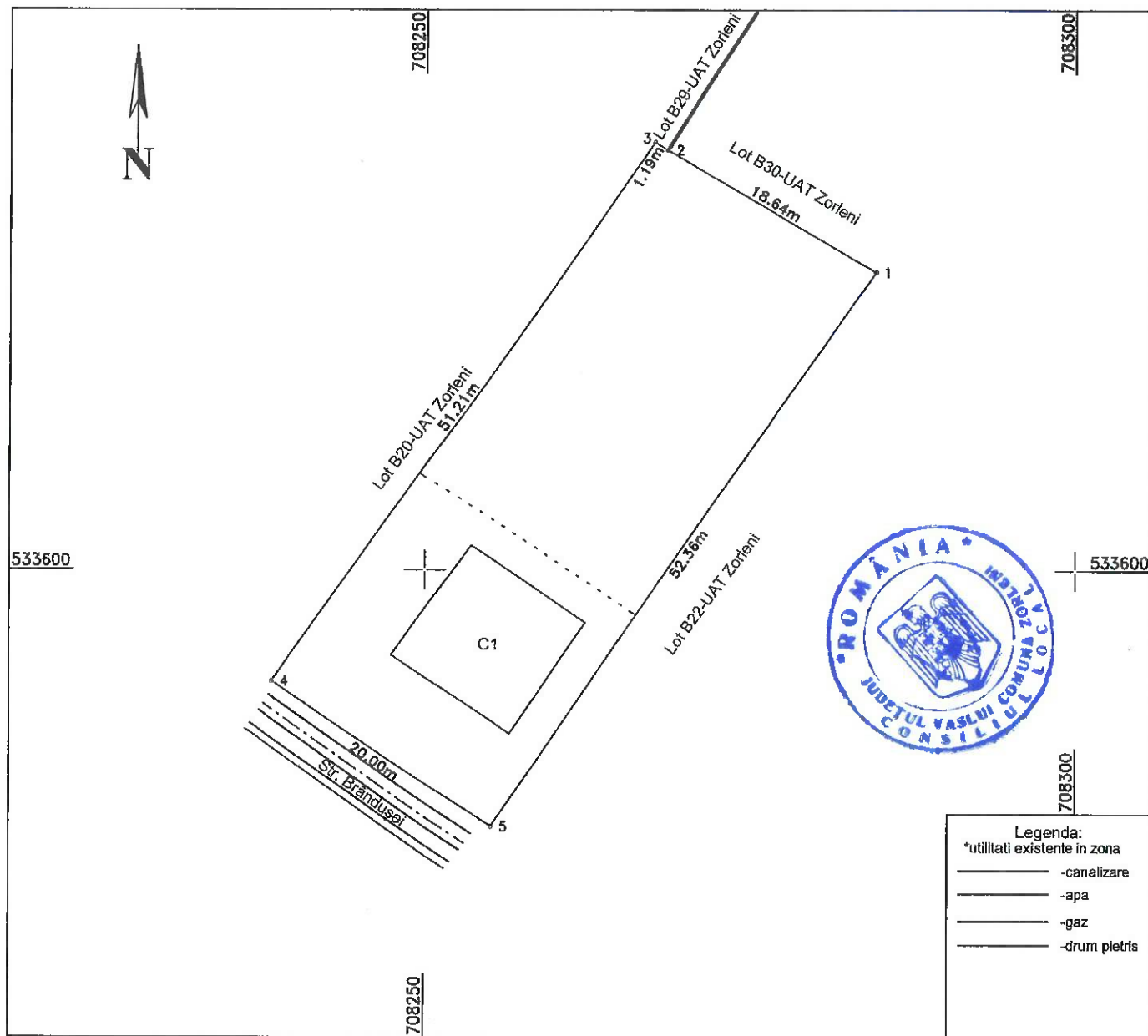
PLAN DE AMPLASAMENT SI DELIMITARE A IMOBILULUI

Scara 1: 500

ANEXA NR.39
la Hotărârea Consiliului Local Zorleni
nr. 80/12.10.2022

Nr. cadastral	Suprafata masurata (mp)	Adresa imobilului
	1030	Intravilan sat Simila, com. Zorleni, jud. Vaslui, T-36, P-513, lot B21

Cartea Funciara nr.	UAT	Zorleni
---------------------	-----	---------



A. Date referitoare la teren

Nr. parcela	Categoria de folosinta	Suprafata [mp]	Mentiiuni
1	Cc	396	Imobil imprejmuit
2	A	634	
Total		1030	

B. Date referitoare la constructii

Cod	Destinatia	Suprafata construita la sol [mp]	Mentiiuni
C1	CL	111	Constructie din paianata avand regimul de inaltime P
Total		111	

Suprafata totala masurata a imobilului= 1030 mp

Executant: ing. Afloarei Andrei

Confirm executarea masuratorilor la teren, corectitudinea intocmirii documentatiei cadastrale si corespondenta acesteia cu realitatea din teren

Data: 02.12.2021

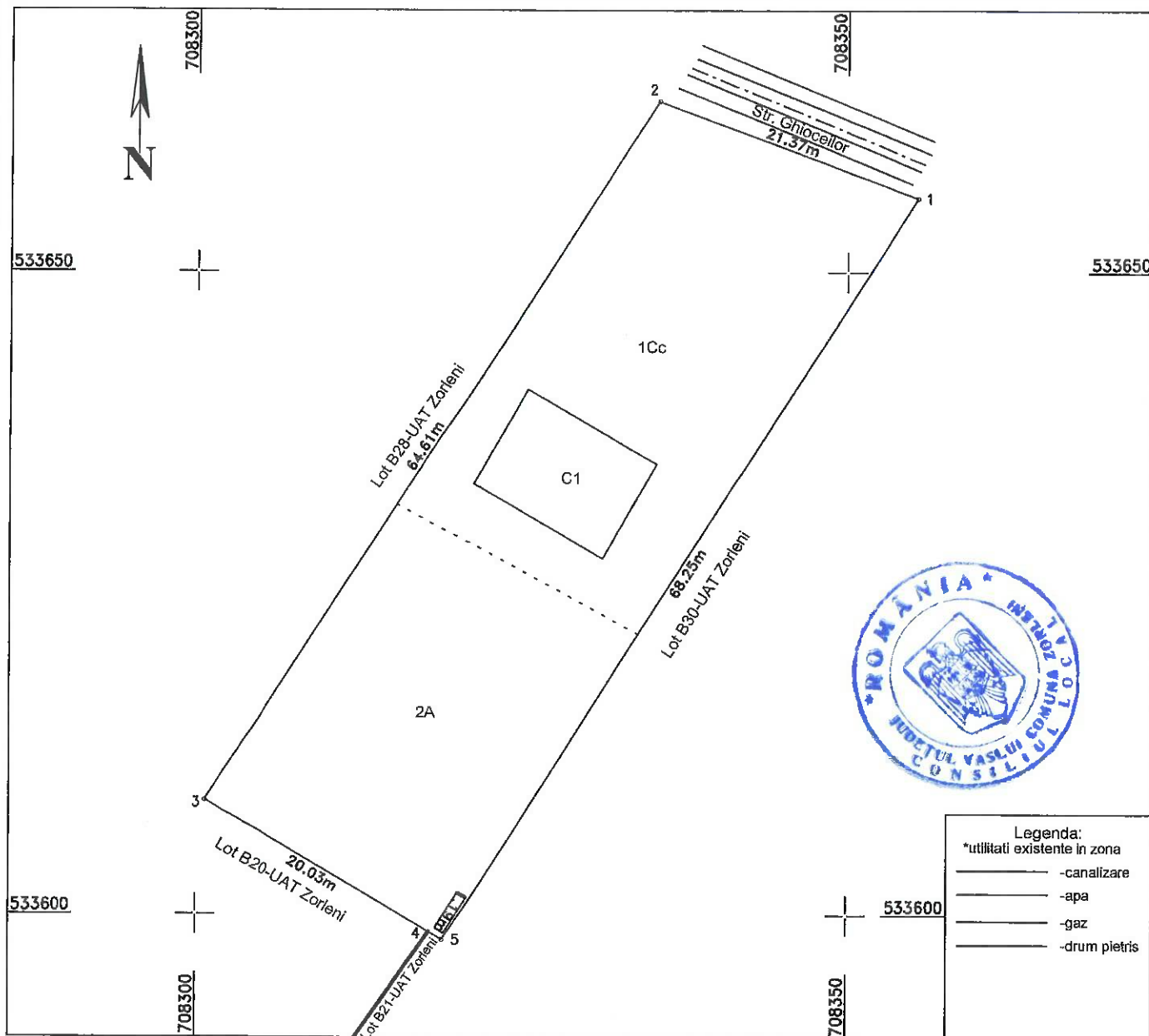
PLAN DE AMPLASAMENT SI DELIMITARE A IMOBILULUI

Scara 1: 500

ANEXA NR.40
la Hotărârea Consiliului Local Zorleni
nr. 80/12.10.2022

Nr. cadastral	Suprafata masurata (mp)	Adresa imobilului
	1399	Intravilan sat Simila, com. Zorleni, jud. Vaslui, T-36, P-513, lot B29

Cartea Funciara nr.	UAT	Zorleni
---------------------	-----	---------



Legenda:
*utilitati existente in zona

- canalizare
- apa
- gaz
- drum pietris

A. Date referitoare la teren

Nr. parcela	Categoria de folosinta	Suprafata [mp]	Mentii
1	Cc	814	Imobil imprejmuit
2	A	585	
Total		1399	

B. Date referitoare la constructii

Cod	Destinatia	Suprafata construita la sol [mp]	Mentii
C1	CL	98	Constructie din BCA avand regimul de inaltime P+1E
Total		98	

Suprafata totala masurata a imobilului= 1399 mp

Executant: ing. Afloarei Andrei

Confirm executarea masuratorilor la teren, corectitudinea intocmirii documentatiei cadastrale si corespondenta acesteia cu realitatea din teren

Data: 02.12.2021

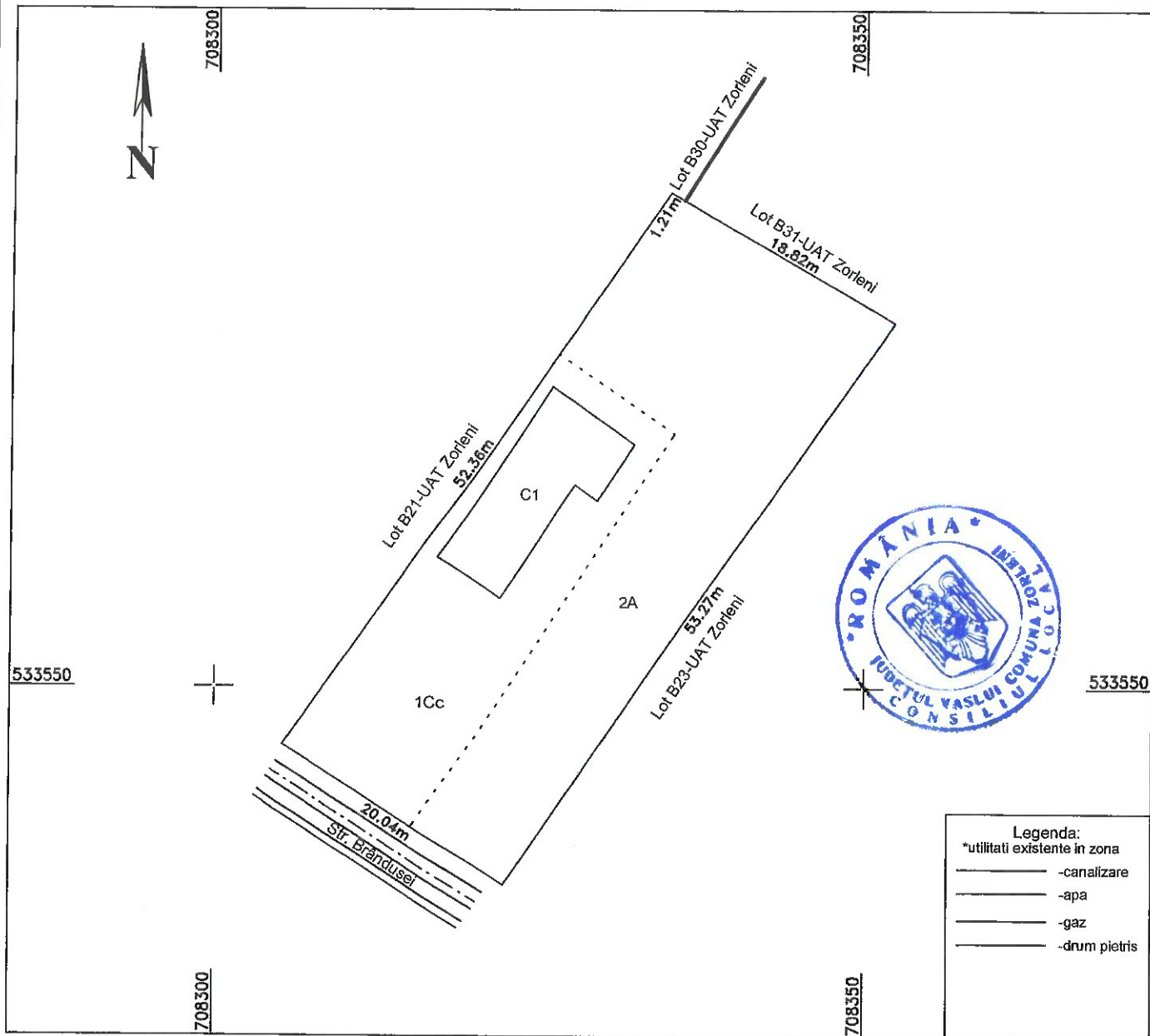
PLAN DE AMPLASAMENT SI DELIMITARE A IMOBILULUI

Scara 1: 500

ANEXA NR.41
la Hotărârea Consiliului Local Zorleni
nr. 80/12.10.2022

Nr. cadastral	Suprafata masurata (mp)	Adresa imobilului
	1057	Intravilan sat Simila, com. Zorleni, jud. Vaslui, T-36, P-513, lot B22

Cartea Funciara nr.	UAT	Zorleni
---------------------	-----	---------



A. Date referitoare la teren

Nr. parcela	Categoria de folosinta	Suprafata [mp]	Mentiuni
1	Cc	421	Imobil imprejmuit
2	A	636	
Total		1057	

B. Date referitoare la constructii

Cod	Destinatia	Suprafata construita la sol [mp]	Mentiuni
C1	CL	111	Constructie din paianta/beton avand regimul de inaltime P
Total		111	

Suprafata totala masurata a imobilului= 1057 mp

Executant: ing. Afloarei Andrei

Confirm executarea masuratorilor la teren, corectitudinea intocmirii documentatiei cadastrale si corespondenta acesteia cu realitatea din teren

Data: 02.12.2021

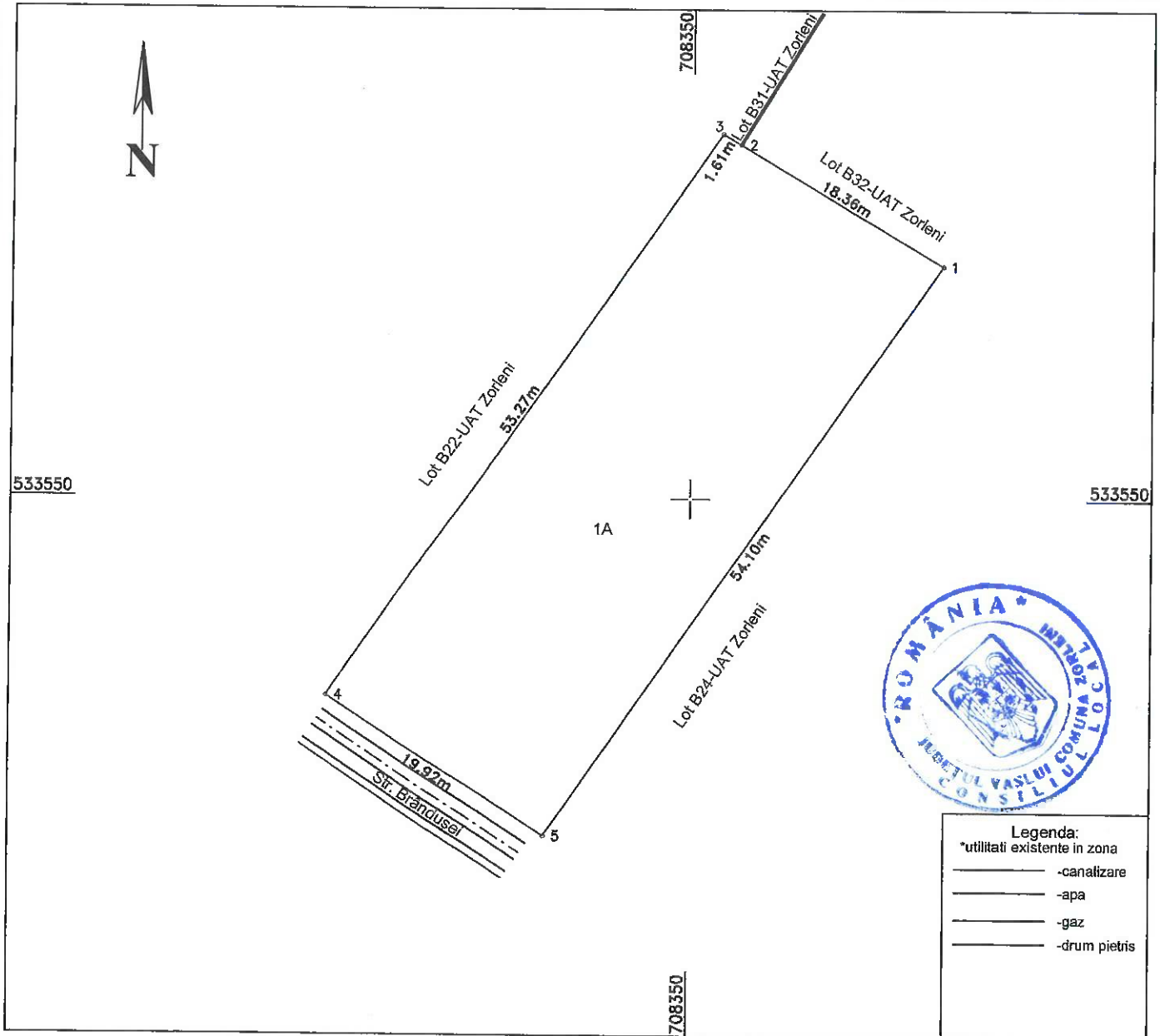
PLAN DE AMPLASAMENT SI DELIMITARE A IMOBILULUI

Scara 1: 500

ANEXA NR.42
la Hotărârea Consiliului Local Zorleni
nr. 80/12.10.2022

Nr. cadastral	Suprafata masurata (mp)	Adresa imobilului
	1070	Intravilan sat Simila, com. Zorleni, jud. Vaslui, T-36, P-513, lot B23

Cartea Funciara nr.	UAT	Zorleni
---------------------	-----	---------



A. Date referitoare la teren

Nr. parcela	Categoria de folosinta	Suprafata [mp]	Mentuni
1	A	1070	
			Imobil imprejmuit
Total		1070	

B. Date referitoare la constructii

Cod	Destinatia	Suprafata construita la sol [mp]	Mentuni
Total			

Suprafata totala masurata a imobilului= 1070 mp

Executant: Ing. Afloarei Andrei

Confirm executarea masuratorilor la teren, corectitudinea intocmirii documentatiei cadastrale si corespondenta acesteia cu realitatea din teren

Data: 02.12.2021

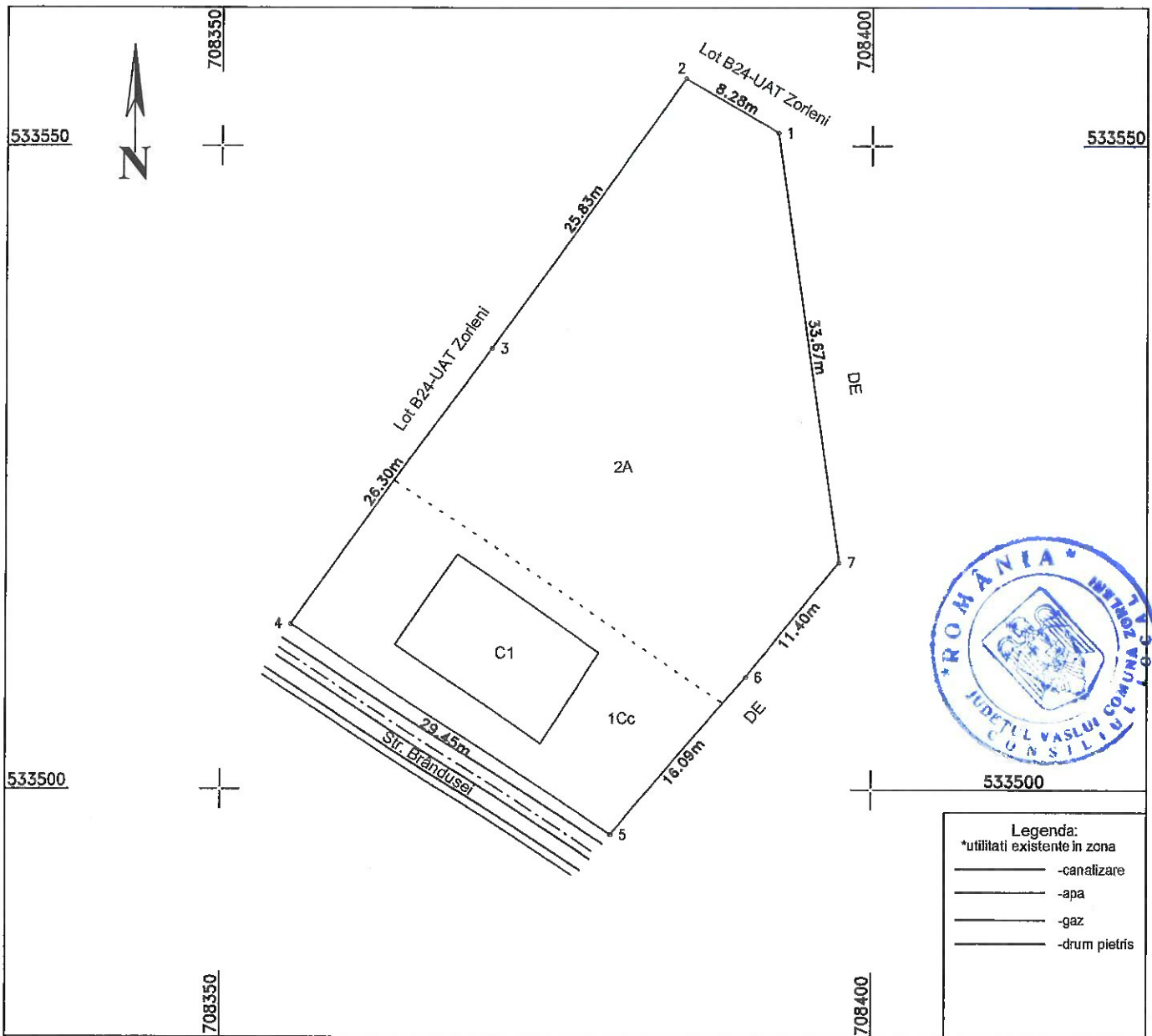
PLAN DE AMPLASAMENT SI DELIMITARE A IMOBILULUI

Scara 1: 500

ANEXA NR.43
la Hotărârea Consiliului Local Zorleni
nr. 80/12.10.2022

Nr. cadastral	Suprafata masurata (mp)	Adresa imobilului
	1334	Intravilan sat Simila, com. Zorleni, jud. Vaslui, T-36, P-513, lot B25

Cartea Funciara nr.	UAT	Zorleni
---------------------	-----	---------



A. Date referitoare la teren

Nr. parcela	Categoria de folosinta	Suprafata [mp]	Mentiiuni
1	Cc	406	Imobil imprejmuit
2	A	928	
Total		1334	

B. Date referitoare la constructii

Cod	Destinatia	Suprafata construita la sol [mp]	Mentiiuni
C1	CL	112	Constructie din paianta/beton avand regimul de inaltime P
Total		112	

Suprafata totala masurata a imobilului= 1334 mp

Executant: ing. Afloarei Andrei

Confirm executarea masuratorilor la teren, corectitudinea intocmirii documentatiei cadastrale si corespondenta acestuia cu realitatea din teren

Data: 02.12.2021

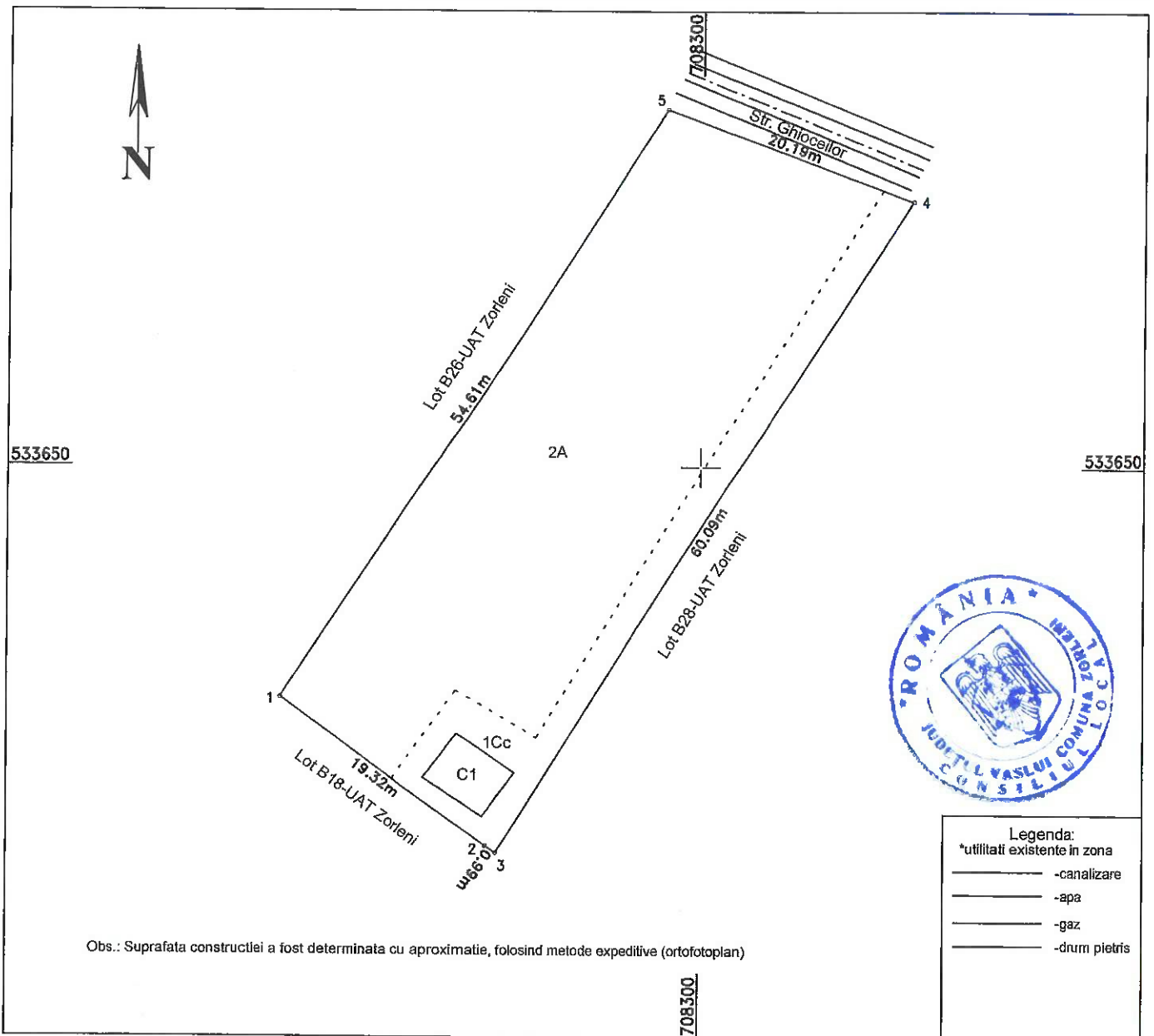
PLAN DE AMPLASAMENT SI DELIMITARE A IMOBILULUI

Scara 1: 500

ANEXA NR.44
la Hotărârea Consiliului Local Zorleni
nr. 80/12.10.2022

Nr. cadastral	Suprafata masurata (mp)	Adresa imobilului
	1148	Intravilan sat Simila, com. Zorleni, jud. Vaslui, T-36, P-513, lot B27

Cartea Funciara nr.	UAT	Zorleni
---------------------	-----	---------



A. Date referitoare la teren

Nr. parcela	Categoria de folosinta	Suprafata [mp]	Mentii
1	Cc	199	Imobil imprejmuit
2	A	949	
Total		1148	

B. Date referitoare la constructii

Cod	Destinatia	Suprafata construita la sol [mp]	Mentii
C1	CA	22	Constructie din BCA avand regimul de inaltime P
Total		22	

Suprafata totala masurata a imobilului= 1148 mp

Executant: ing. Afloarei Andrei

Confirm executarea masuratorilor la teren, corectitudinea intocmirii documentatiei cadastrale si corespondenta acestora cu realitatea din teren

Data: 02.12.2021

PLAN DE AMPLASAMENT SI DELIMITARE A IMOBILULUI

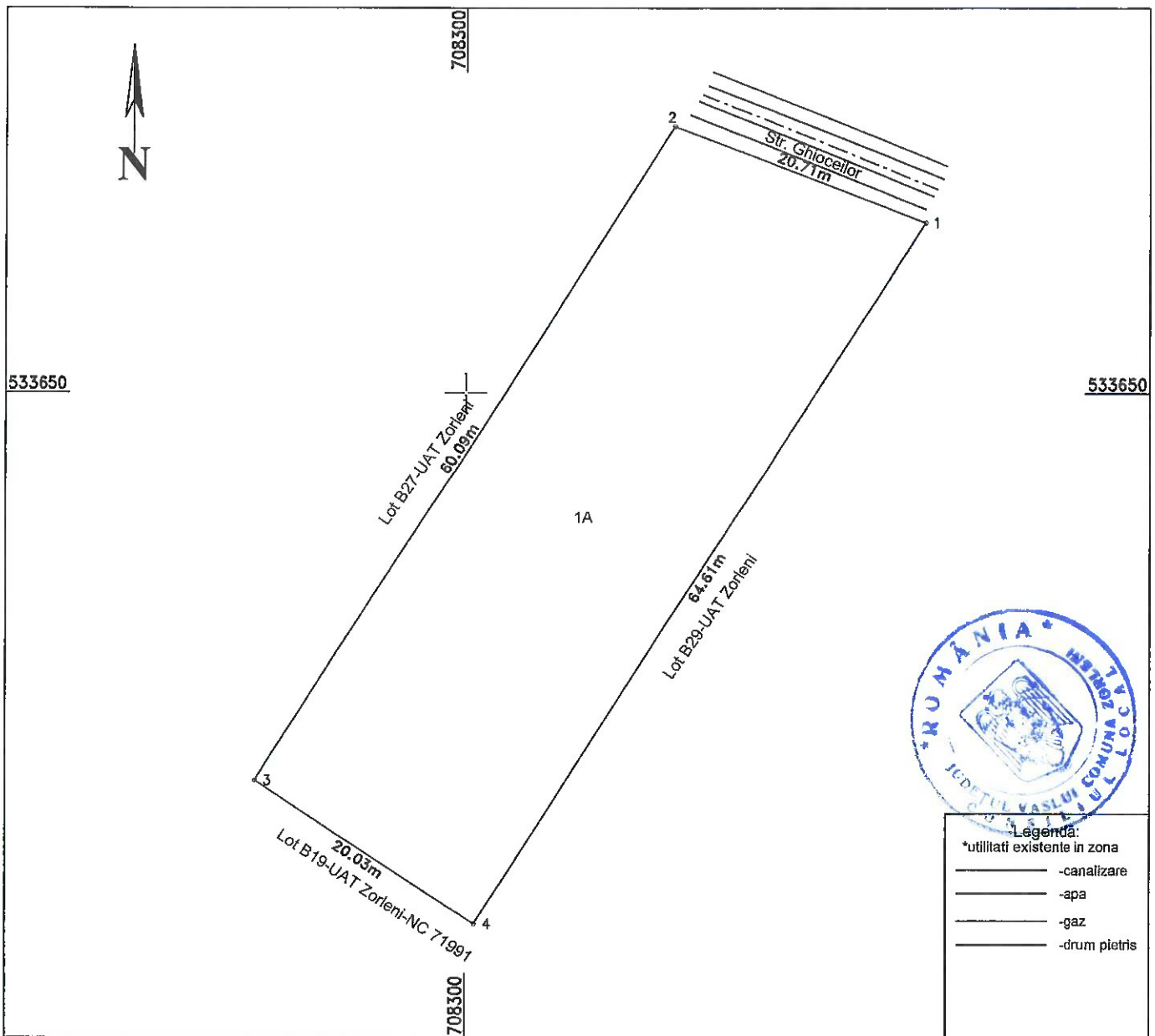
Scara 1: 500

ANEXA NR.45

la Hotărârea Consiliului Local Zorleni
nr. 80/12.10.2022

Nr. cadastral	Suprafata masurata (mp)	Adresa imobilului
	1257	Intravilan sat Simila, com. Zorleni, jud. Vaslui, T-36, P-513, lot B28

Cartea Funciara nr.	UAT	Zorleni
---------------------	-----	---------



Legendă:
*utilitati existente in zona

- canalizare
- apa
- gaz
- drum pietris

A. Date referitoare la teren

Nr. parcela	Categoria de folosinta	Suprafata [mp]	Mentuni
1	A	1257	Imobil imprejmuit
Total		1257	

B. Date referitoare la constructii

Cod	Destinatia	Suprafata construita la sol [mp]	Mentuni
Total			

Suprafata totala masurata a imobilului= 1257 mp

Executant: ing. Afloarei Andrei

Confirm executarea masuratorilor la teren, corectitudinea intocmirii documentatiei cadastrale si corespondenta acesteia cu realitatea din teren

Data: 02.12.2021

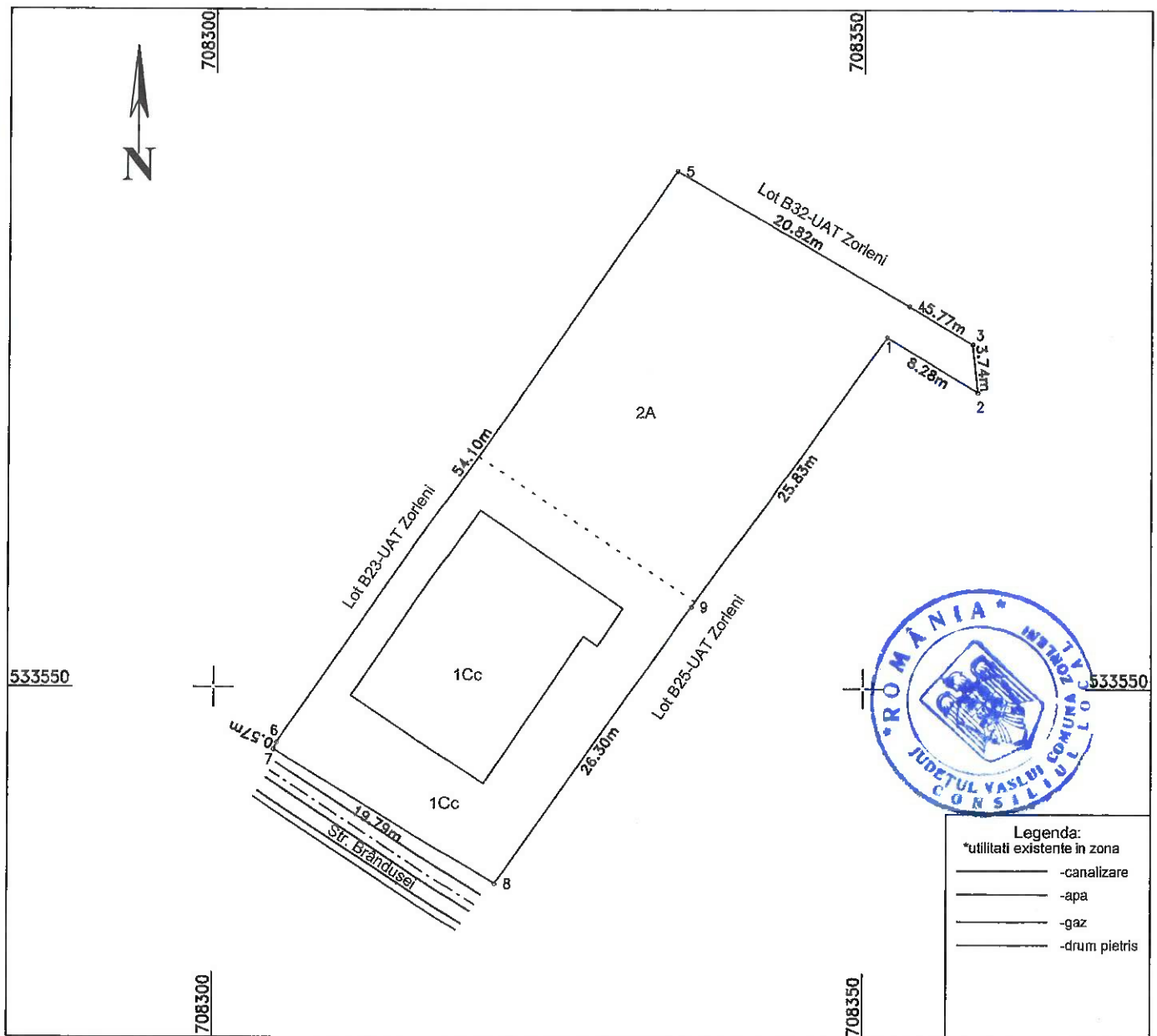
PLAN DE AMPLASAMENT SI DELIMITARE A IMOBILULUI

Scara 1: 500

ANEXA NR.46
la Hotărârea Consiliului Local Zorleni
nr. 80/12.10.2022

Nr. cadastral	Suprafata masurata (mp)	Adresa imobilului
	1134	Intravilan sat Simila, com. Zorleni, jud. Vaslui, T-36, P-513, lot B24

Cartea Funciara nr.	UAT	Zorleni
---------------------	-----	---------



A. Date referitoare la teren

Nr. parcela	Categoria de folosinta	Suprafata [mp]	Mentiiuni
1	Cc	546	Imobil imprejmuit
2	A	588	
Total		1134	

B. Date referitoare la constructii

Cod	Destinatia	Suprafata construita la sol [mp]	Mentiiuni
C1	CL	216	Constructie din paimana/beton avand regimul de inaltime P
Total		216	

Suprafata totala masurata a imobilului= 1134 mp

Executant: ing. Afloarei Andrei

Confirm executarea masuratorilor la teren, corectitudinea intocmirii documentatiei cadastrale si corespondenta acestuia cu realitatea din teren

Data: 02.12.2021

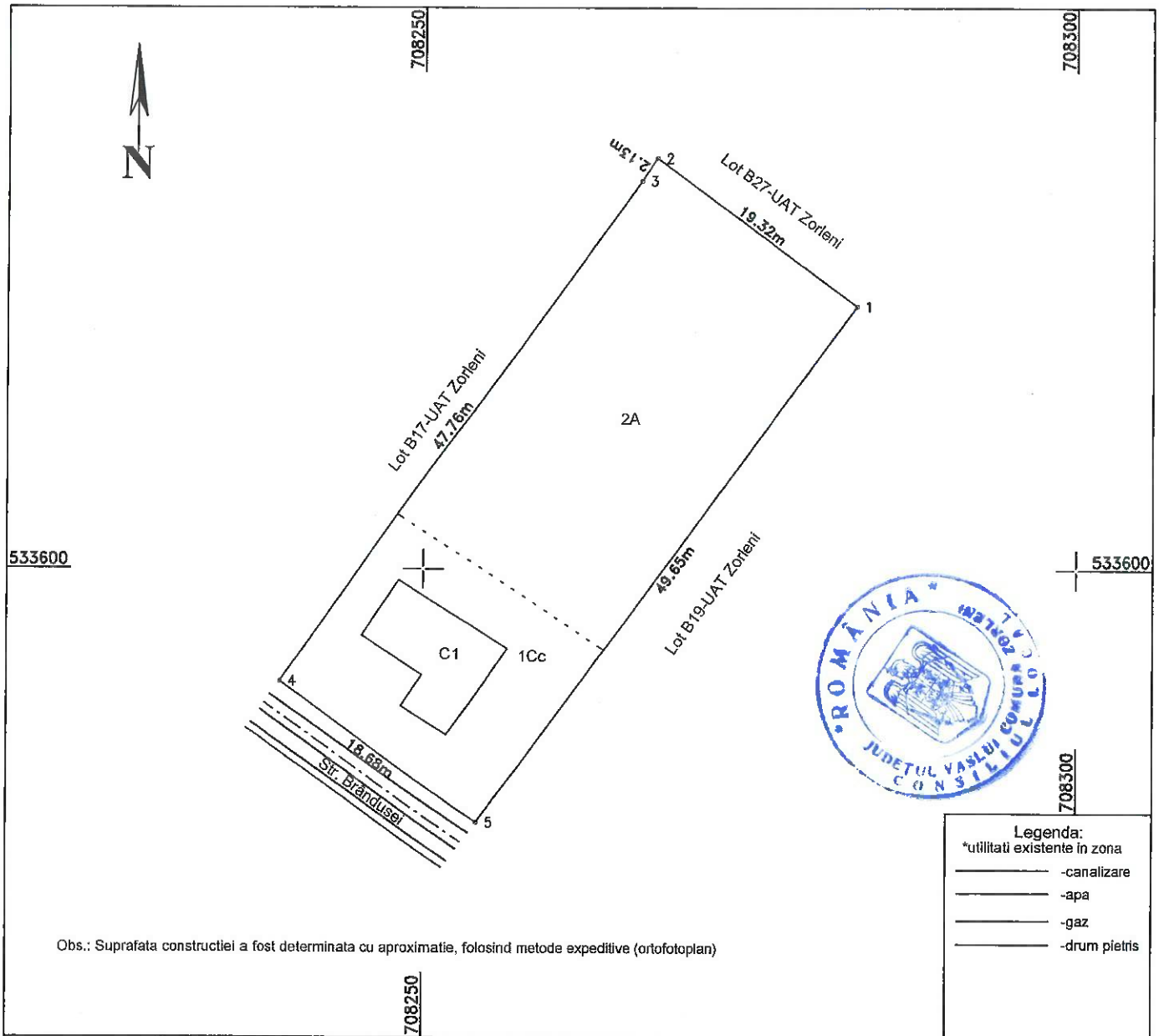
PLAN DE AMPLASAMENT SI DELIMITARE A IMOBILULUI

Scara 1: 500

ANEXA NR.47
la Hotărârea Consiliului Local Zorleni
nr. 80/12.10.2022

Nr. cadastral	Suprafata masurata (mp)	Adresa imobilului
	944	Intravilan sat Simila, com. Zorleni, jud. Vaslui, T-36, P-513, lot B18

Cartea Funciara nr.	UAT	Zorleni
---------------------	-----	---------



A. Date referitoare la teren

Nr. parcela	Categoria de folosinta	Suprafata [mp]	Mentiuni
1	Cc	305	Imobil imprejmuit
2	A	639	
Total		944	

B. Date referitoare la constructii

Cod	Destinatia	Suprafata construita la sol [mp]	Mentiuni
C1	CL	128	Constructie din paimana avand regimul de inaltime P
Total		128	

Suprafata totala masurata a imobilului= 944 mp

Executant: ing. Afloarei Andrei

Confirm executarea masuratorilor la teren, corectitudinea intocmirii documentatiei cadastrale si corespondenta acesteia cu realitatea din teren

Data: 02.12.2021

PLAN DE AMPLASAMENT SI DELIMITARE A IMOBILULUI

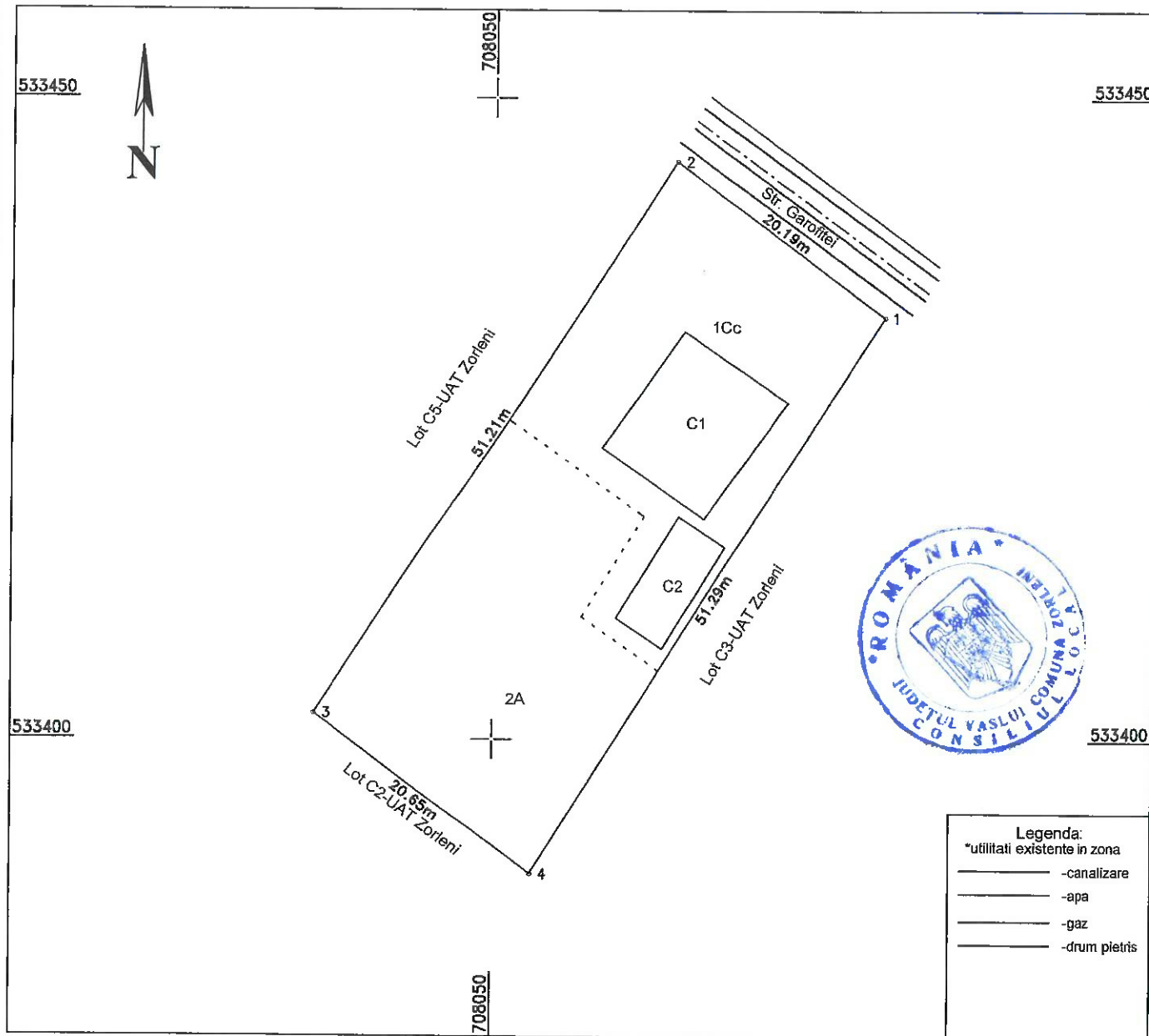
Scara 1: 500

ANEXA NR.48

la Hotărârea Consiliului Local Zorleni
nr. 80/12.10.2022

Nr. cadastral	Suprafata masurata (mp)	Adresa imobilului
	1043	Intravilan sat Simila, com. Zorleni, jud. Vaslui, T-36, P-513, lot C4

Cartea Funciara nr.	UAT	Zorleni
---------------------	-----	---------



A. Date referitoare la teren

Nr. parcela	Categoria de folosinta	Suprafata [mp]	Mentiiuni
1	Cc	548	Imobil imprejmuit
2	A	495	
Total		1043	

B. Date referitoare la constructii

Cod	Destinatia	Suprafata construita la sol [mp]	Mentiiuni
C1	CL	108	Constructie din beton/paianta avand regimul de inaltime P
C2	CA	40	Constructie din beton/paianta avand regimul de inaltime P
Total		148	

Suprafata totala masurata a imobilului= 1043 mp

Executant: ing. Afloarei Andrei

Confirm executarea masuratorilor la teren, corectitudinea intocmirii documentatiei cadastrale si corespondenta acesteia cu realitatea din teren

Data: 02.12.2021

PLAN DE AMPLASAMENT SI DELIMITARE A IMOBILULUI

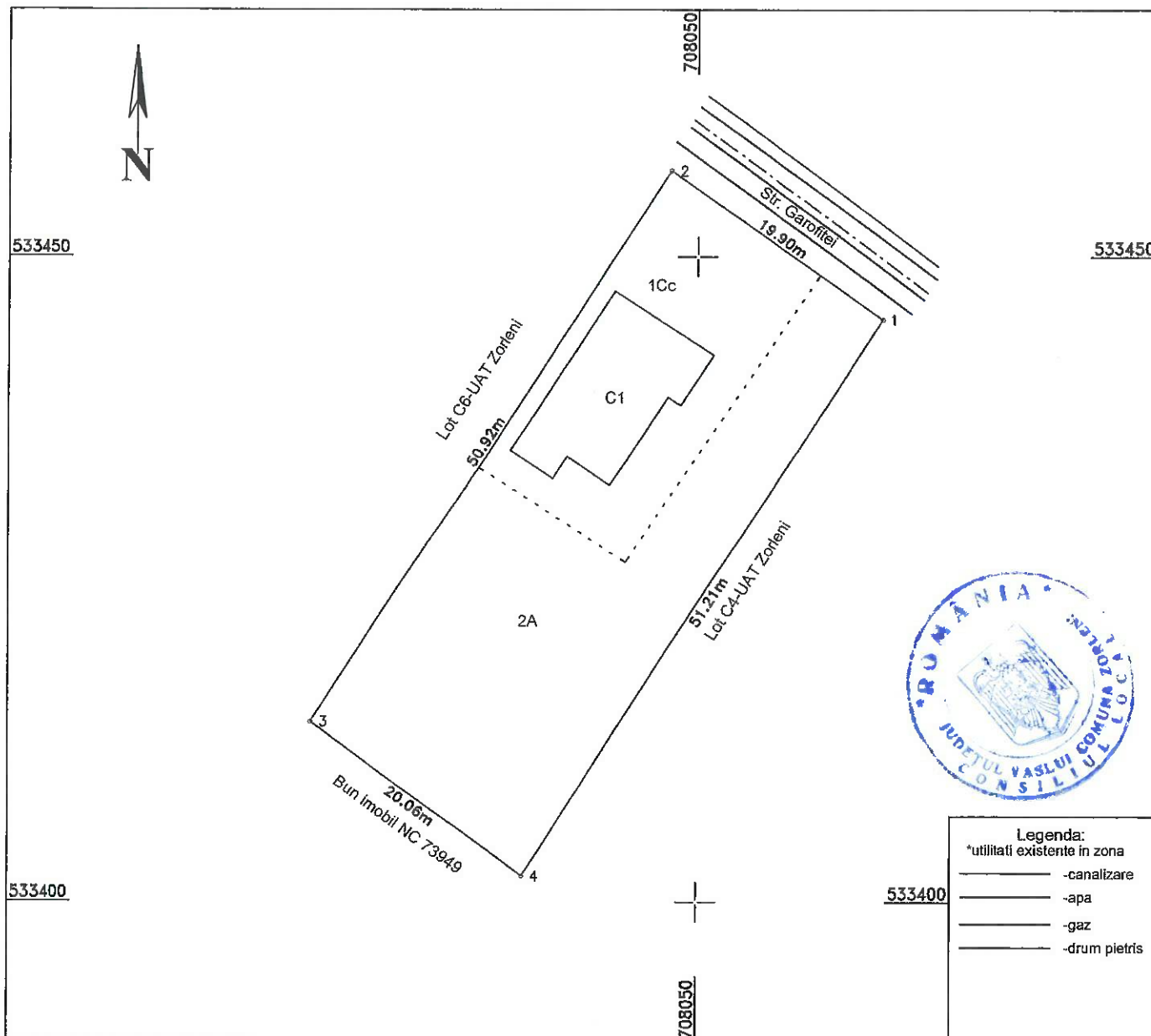
Scara 1: 500

ANEXA NR.49

la Hotărârea Consiliului Local Zorleni
nr. 80/12.10.2022

Nr. cadastral	Suprafata masurata (mp)	Adresa imobilului
	1019	Intravilan sat Simila, com. Zorleni, jud. Vaslui, T-36, P-513, lot C5

Cartea Funciara nr.	UAT	Zorleni
---------------------	-----	---------



A. Date referitoare la teren

Nr. parcela	Categoria de folosinta	Suprafata [mp]	Mentuni
1	Cc	373	Imobil imprejmuit
2	A	646	
Total		1019	

B. Date referitoare la constructii

Cod	Destinatia	Suprafata construita la sol [mp]	Mentuni
C1	CL	115	Constructie din beton/paianta avand regimul de inaltime P
Total		115	

Suprafata totala masurata a imobilului= 1019 mp

Executant: ing. Afloarei Andrei

Confirm executarea masuratorilor la teren, corectitudinea intocmirii documentatiei cadastrale si corespondenta acesteia cu realitatea din teren

Data: 02.12.2021

PLAN DE AMPLASAMENT SI DELIMITARE A IMOBILULUI

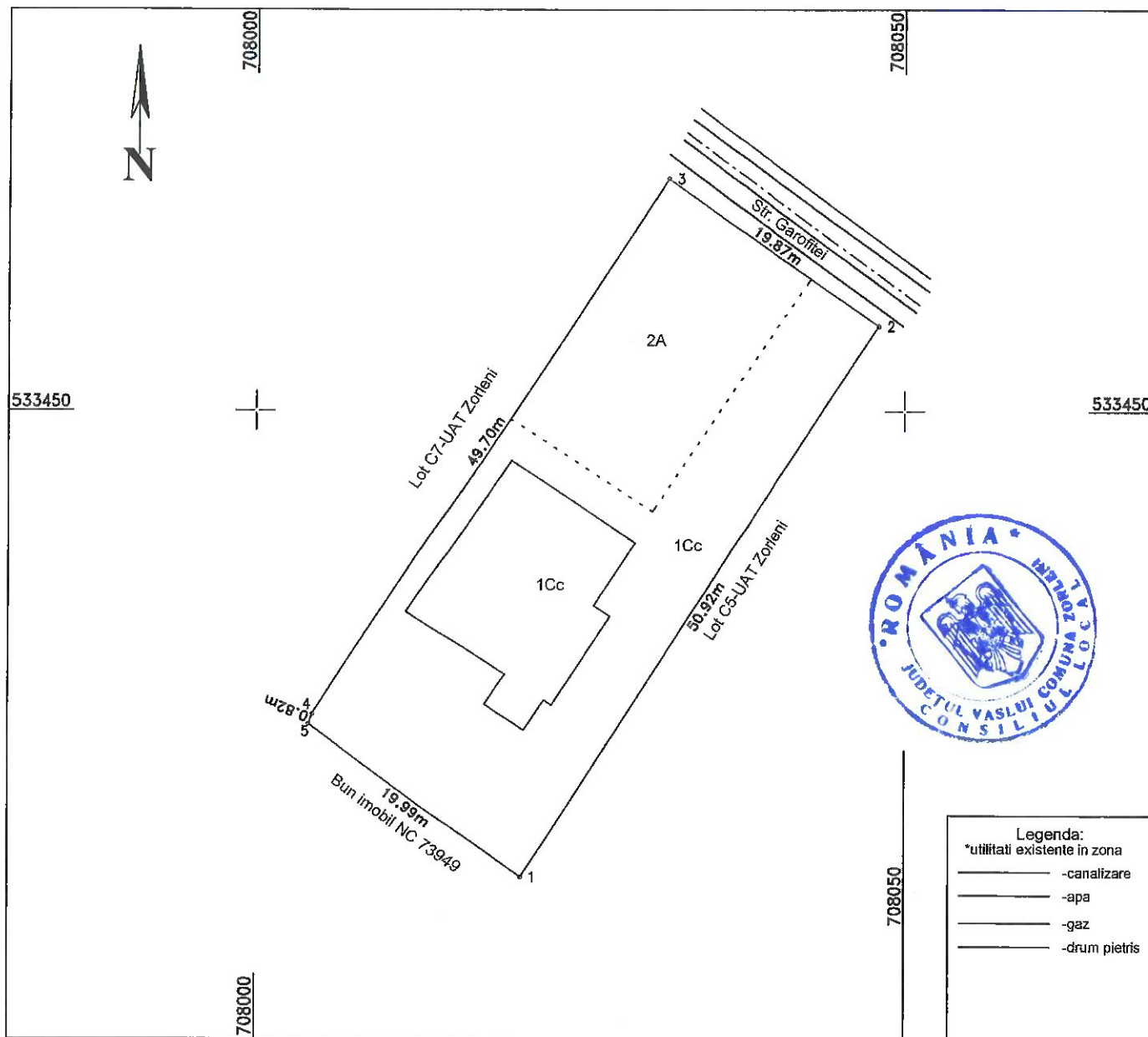
Scara 1: 500

ANEXA NR.50

la Hotărârea Consiliului Local Zorleni
nr. 80/12.10.2022

Nr. cadastral	Suprafata masurata (mp)	Adresa imobilului
	1014	Intravilan sat Simila, com. Zorleni, jud. Vaslui, T-36, P-513, lot C6

Cartea Funciara nr.	UAT	Zorleni
---------------------	-----	---------



A. Date referitoare la teren

Nr. parcela	Categoria de folosinta	Suprafata [mp]	Mentiuni
1	Cc	295	Imobil imprejmuit
2	A	719	
Total		1014	

B. Date referitoare la constructii

Cod	Destinatia	Suprafata construita la sol [mp]	Mentiuni
C1	CL	185	Constructie din beton/paianta avand regimul de inaltime P
Total		185	

Suprafata totala masurata a imobilului= 1014 mp

Executant: ing. Afloarei Andrei

Confirm executarea masuratorilor la teren, corectitudinea intocmirii documentatiei cadastrale si corespondenta acesteia cu realitatea din teren

Data: 02.12.2021

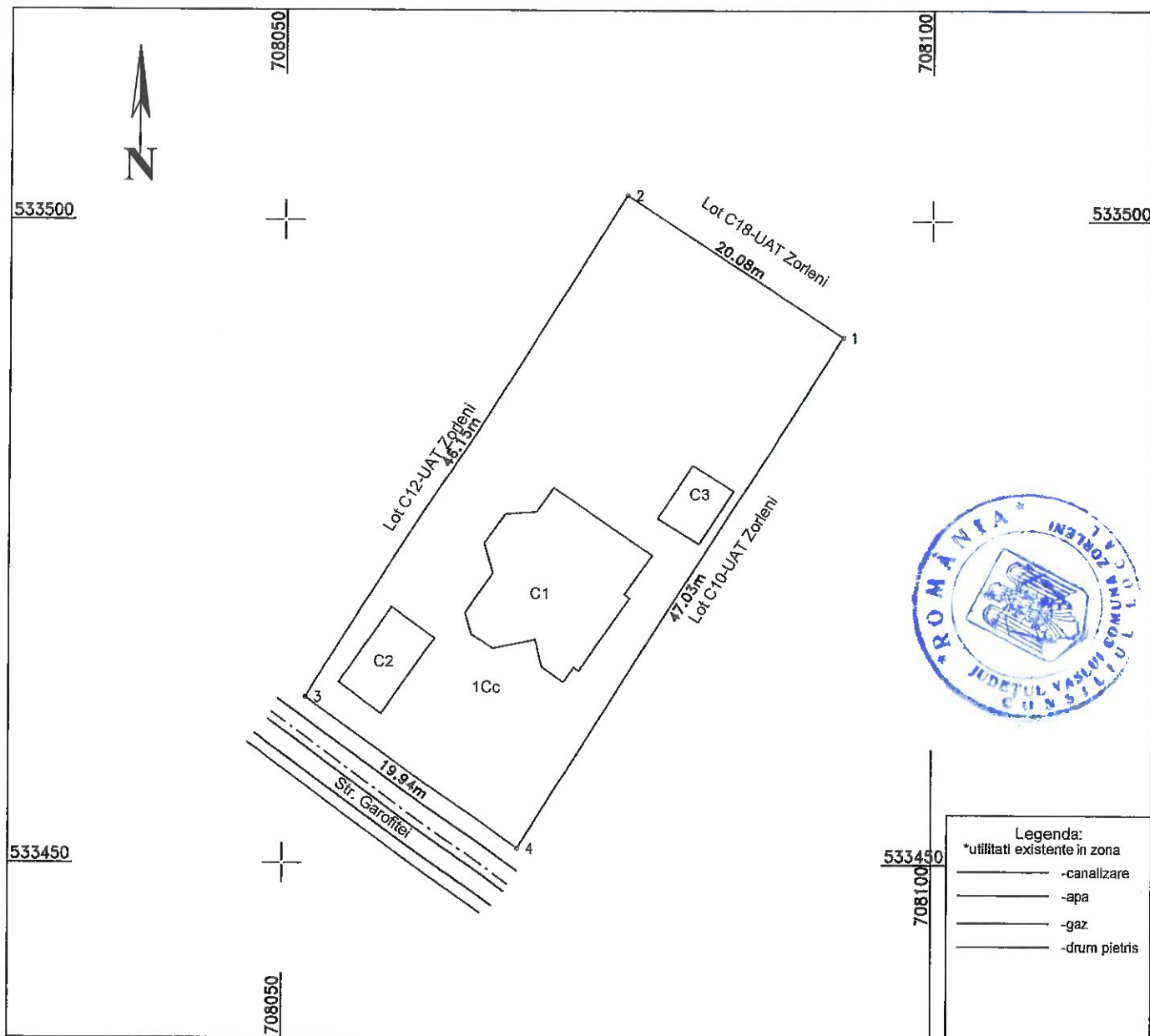
PLAN DE AMPLASAMENT SI DELIMITARE A IMOBILULUI

Scara 1: 500

ANEXA NR.51
la Hotărârea Consiliului Local Zorleni
nr. 80/12.10.2022

Nr. cadastral	Suprafata masurata (mp)	Adresa imobilului
	931	Intravilan sat Simila, com. Zorleni, jud. Vaslui, T-36, P-513, lot C11

Cartea Funciara nr.	UAT	Zorleni
---------------------	-----	---------



A. Date referitoare la teren

Nr. parcela	Categoria de folosinta	Suprafata [mp]	Mentiuni
1	Cc	931	Imobil imprejmuit
Total		931	

B. Date referitoare la constructii

Cod	Destinatia	Suprafata construita la sol [mp]	Mentiuni
C1	CL	125	Constructie din beton avand regimul de inaltime P+1E
C2	CA	29	Garaj
C3	CA	19	Anexa din BCA
Total		173	

Suprafata totala masurata a imobilului= 931 mp

Executant: ing. Afloarei Andrei

Confirm executarea masuratorilor la teren, corectitudinea intocmirii documentatiei cadastrale si corespondenta acesteia cu realitatea din teren

Data: 02.12.2021

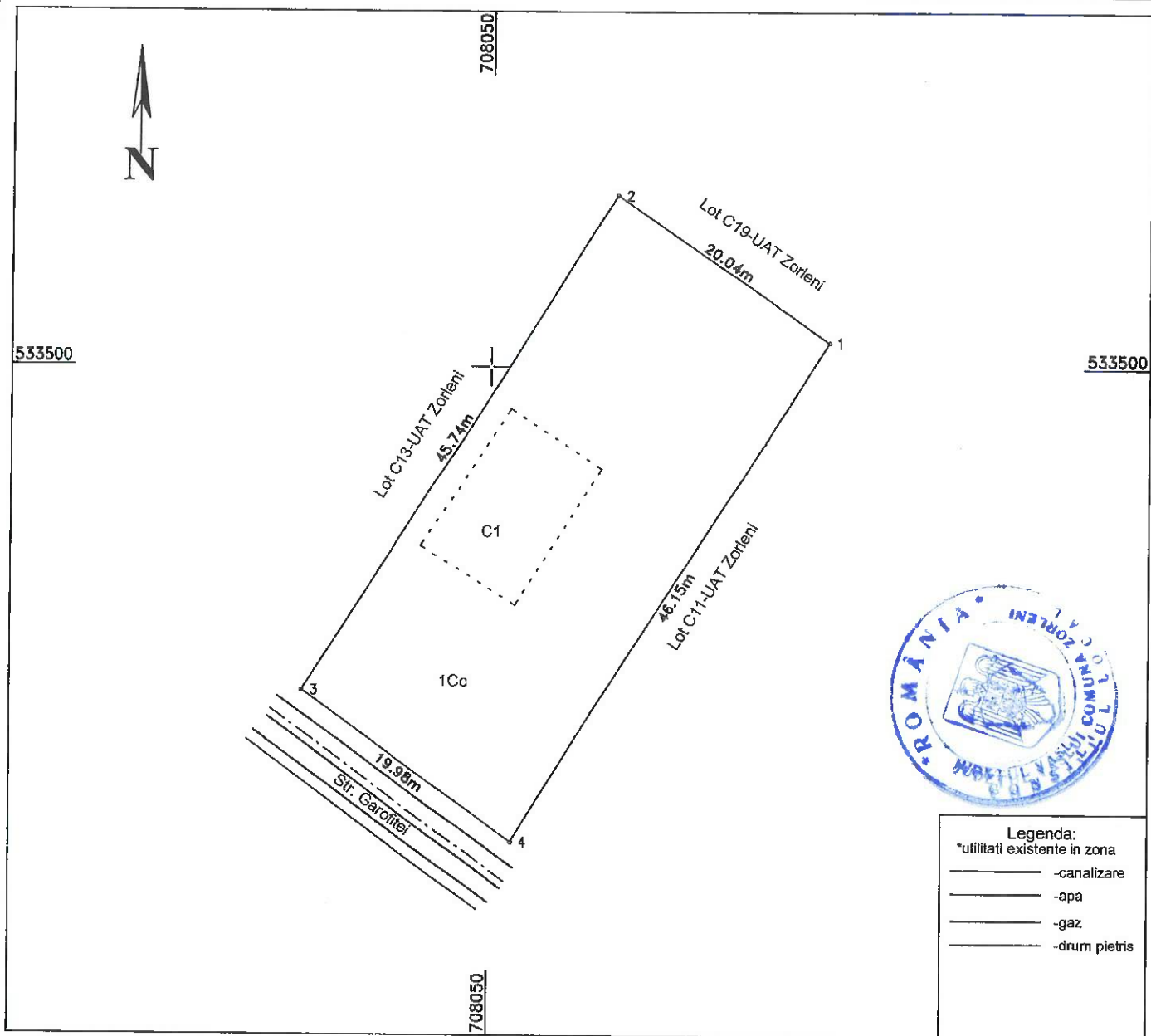
PLAN DE AMPLASAMENT SI DELIMITARE A IMOBILULUI

Scara 1: 500

ANEXA NR.52
la Hotărârea Consiliului Local Zorleni
nr. 80/12.10.2022

Nr. cadastral	Suprafata masurata (mp)	Adresa imobilului
	918	Intravilan sat Simila, com. Zorleni, jud. Vaslui, T-36, P-513, lot C12

Cartea Funciara nr.	UAT	Zorleni
---------------------	-----	---------



Legenda:
*utilitati existente in zona

- canalizare
- apa
- gaz
- drum pietris

A. Date referitoare la teren

Nr. parcela	Categoria de folosinta	Suprafata [mp]	Mentiuni
1	Cc	918	Imobil imprejmuit
Total		918	

B. Date referitoare la constructii

Cod	Destinatia	Suprafata construita la sol [mp]	Mentiuni
C1	CA	109	Fundatie
Total		109	

Suprafata totala masurata a imobilului= 918 mp

Executant: ing. Afloarei Andrei

Confirm executarea masuratorilor la teren, corectitudinea intocmirii documentatiei cadastrale si corespondenta acesteia cu realitatea din teren

Data: 02.12.2021

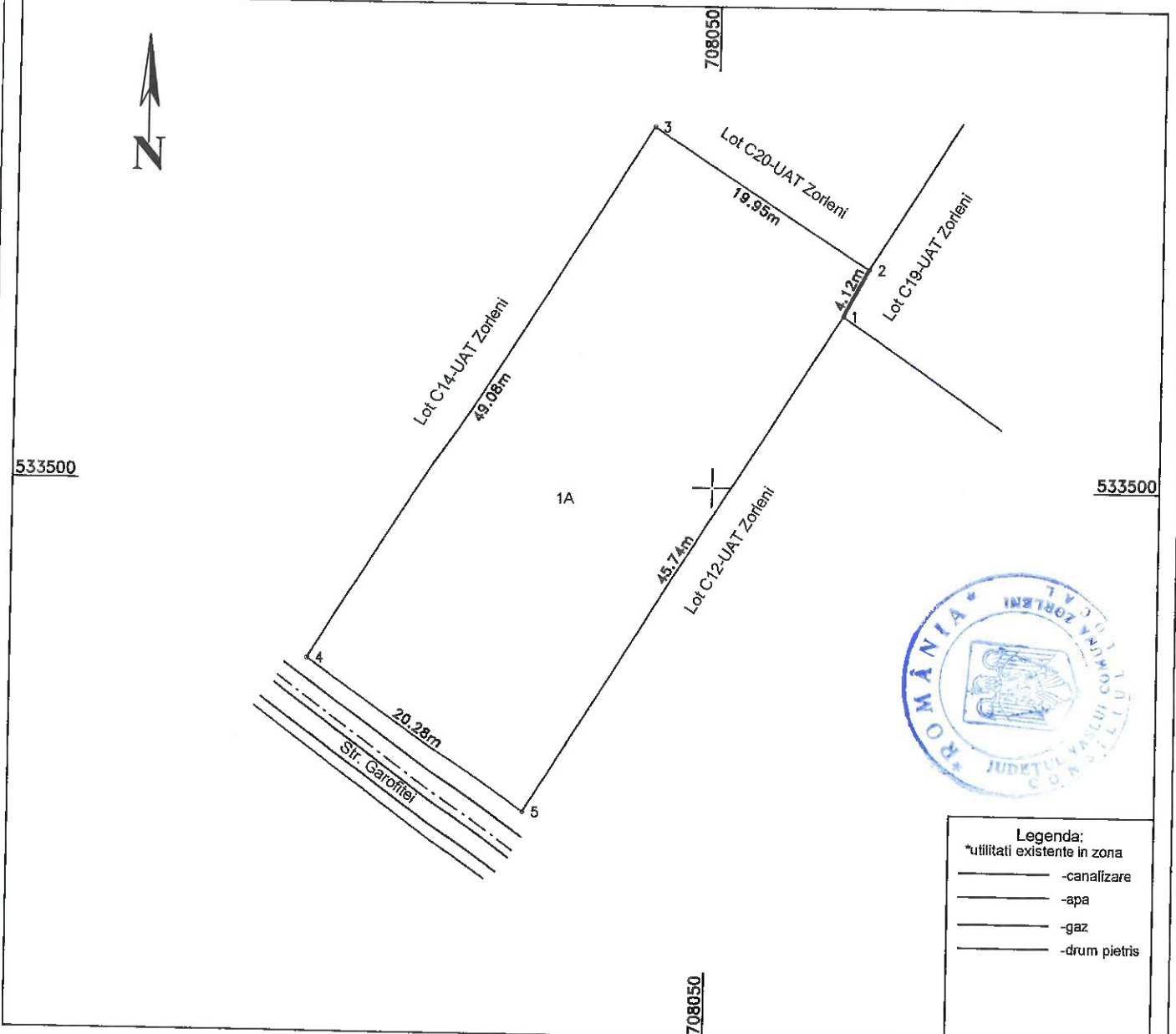
PLAN DE AMPLASAMENT SI DELIMITARE A IMOBILULUI

Scara 1: 500

ANEXA NR.53
la Hotărârea Consiliului Local Zorleni
nr. 80/12.10.2022

Nr. cadastral	Suprafata masurata (mp)	Adresa imobilului
	1001	Intravilan sat Simila, com. Zorleni, jud. Vaslui, T-36, P-513, lot C13

Cartea Funciara nr.	UAT	Zorleni
---------------------	-----	---------



Legenda:
*utilitati existente in zona

- canalizare
- apa
- gaz
- drum pietris

A. Date referitoare la teren

Nr. parcela	Categoria de folosinta	Suprafata [mp]	Mentiuni
1	A	1001	Imobil imprejmuit
Total		1001	

B. Date referitoare la constructii

Cod	Destinatia	Suprafata construita la sol [mp]	Mentiuni
Total			

Suprafata totala masurata a imobilului= 1001 mp

Executant: ing. Afloarei Andrei

Confirm executarea masuratorilor la teren, corectitudinea intocmirii documentatiei cadastrale si corespondenta acestela cu realitatea din teren

Data: 02.12.2021

PLAN DE AMPLASAMENT SI DELIMITARE A IMOBILULUI

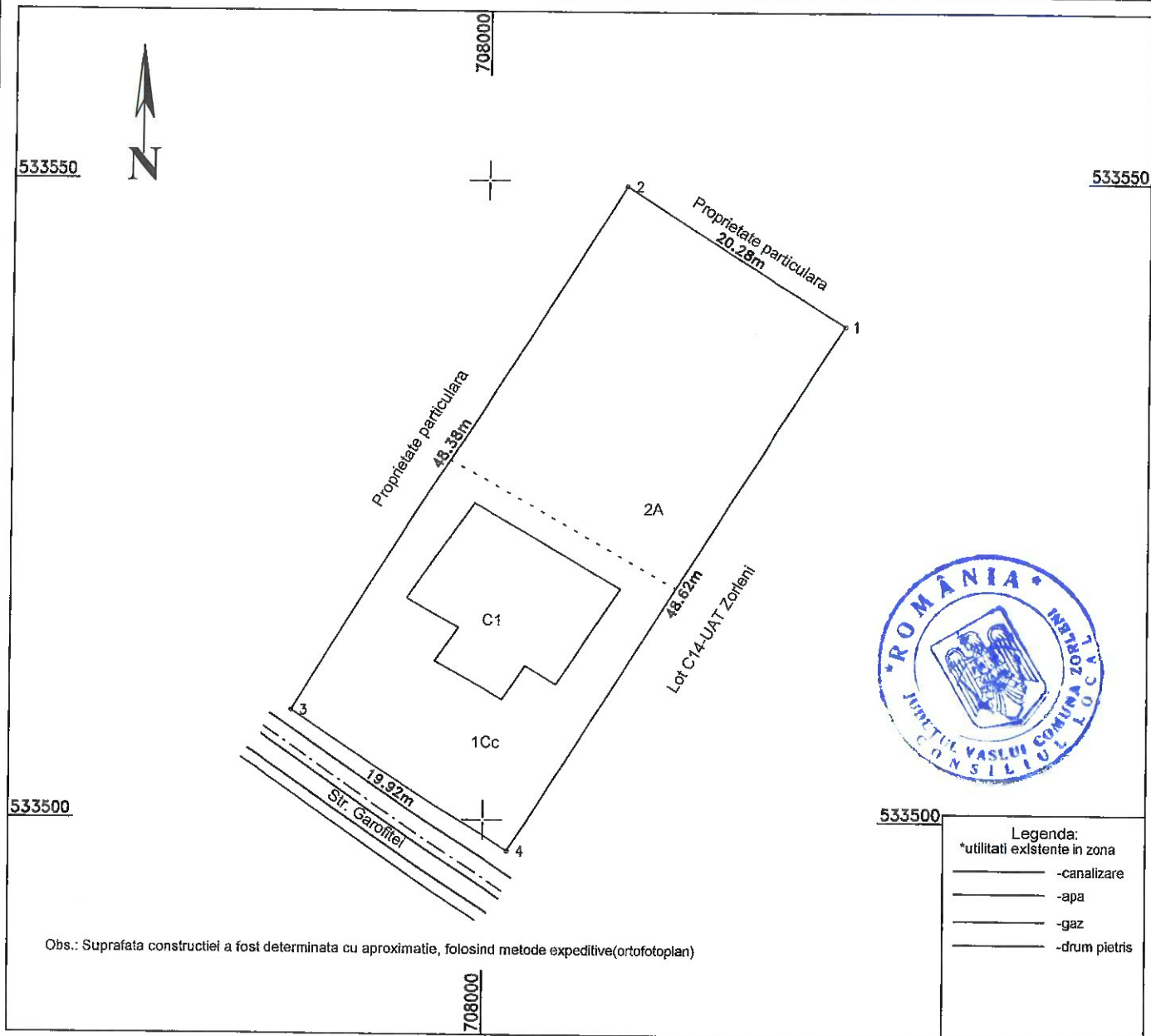
Scara 1: 500

ANEXA NR.54

la Hotărârea Consiliului Local Zorleni
nr. 80/12.10.2022

Nr. cadastral	Suprafata masurata (mp)	Adresa imobilului
	975	Intravilan sat Simila, com. Zorleni, jud. Vaslui, T-36, P-513, lot C15

Cartea Funciara nr.	UAT	Zorleni
---------------------	-----	---------



A. Date referitoare la teren

Nr. parcela	Categoria de folosinta	Suprafata [mp]	Mentiuni
1	Cc	501	Imobil imprejmuit
2	A	474	
Total		975	

B. Date referitoare la constructii

Cod	Destinatia	Suprafata construita la sol [mp]	Mentiuni
C1	CL	136	Constructie din beton avand regimul de inaltime P+1E
Total		136	

Suprafata totala masurata a imobilului= 975 mp

Executant: ing. Afloarei Andrei

Confirm executarea masuratorilor la teren, corectitudinea intocmirii documentatiei cadastrale si corespondenta acesteia cu realitatea din teren

Data: 02.12.2021

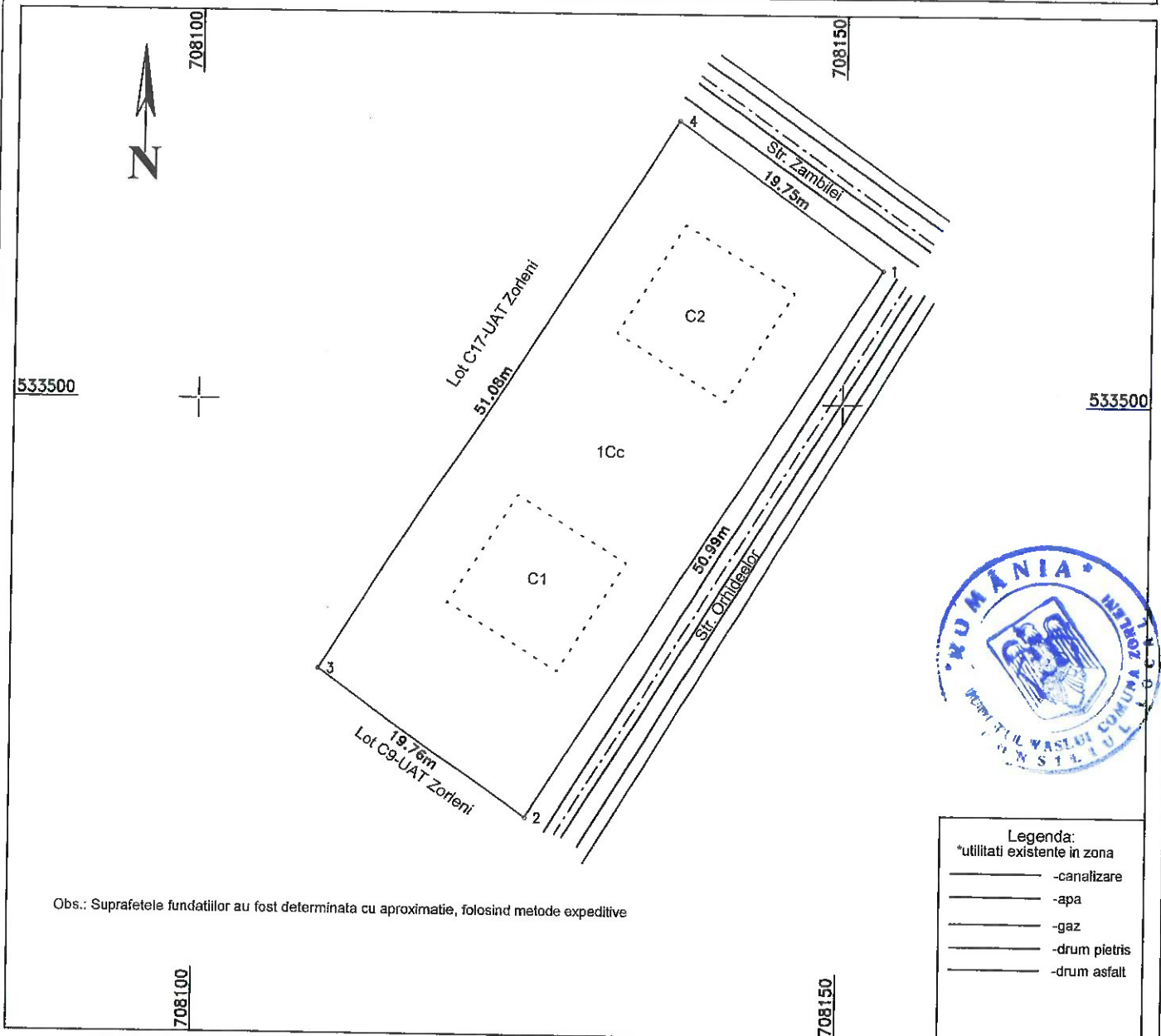
PLAN DE AMPLASAMENT SI DELIMITARE A IMOBILULUI

Scara 1: 500

ANEXA NR.55
la Hotărârea Consiliului Local Zorleni
nr. 80/12.10.2022

Nr. cadastral	Suprafata masurata (mp)	Adresa imobilului
	1007	Intravilan sat Simila, com. Zorleni, jud. Vaslui, T-36, P-513, lot C16

Cartea Funciara nr.	UAT	Zorleni
---------------------	-----	---------



Legenda:
*utilitati existente in zona

- canalizare
- apa
- gaz
- drum pietris
- drum asfalt

A. Date referitoare la teren

Nr. parcela	Categoria de folosinta	Suprafata [mp]	Mentuni
1	Cc	468	Imobil imprejmuit
2	A	519	
Total		1007	

B. Date referitoare la constructii

Cod	Destinatia	Suprafata construita la sol [mp]	Mentuni
C1	CL	100	Fundatie construita recent
C2	CL	100	Fundatie construita recent
Total		200	

Suprafata totala masurata a imobilului= 1007 mp

Executant: ing. Afloarei Andrei

Confirm executarea masuratorilor la teren, corectitudinea intocmirii documentatiei cadastrale si corespondenta acesteia cu realitatea din teren

Data: 02.12.2021

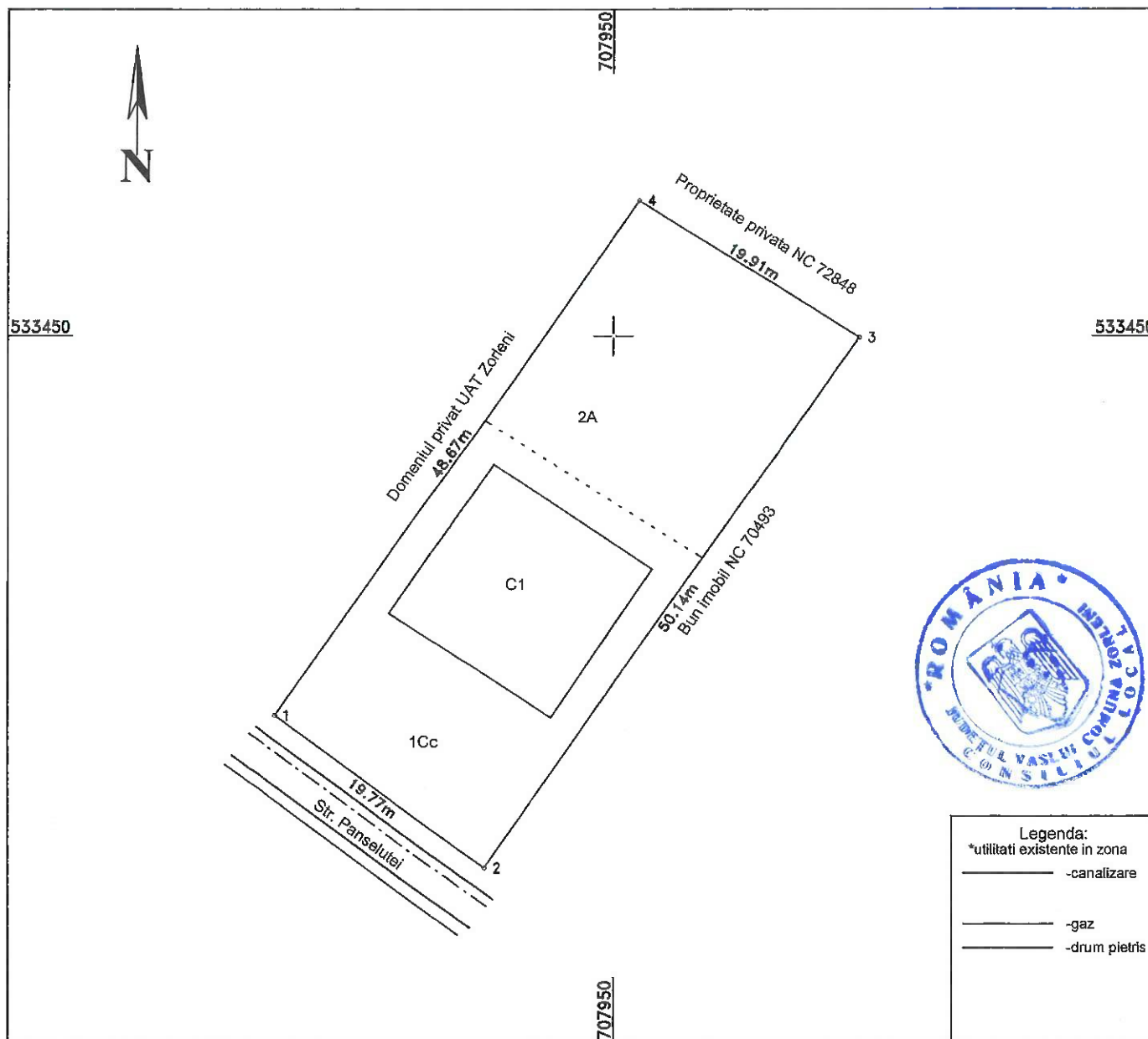
PLAN DE AMPLASAMENT SI DELIMITARE A IMOBILULUI

Scara 1: 500

ANEXA NR.56
la Hotărârea Consiliului Local Zorleni
nr. 80/12.10.2022

Nr. cadastral	Suprafata masurata (mp)	Adresa imobilului
	979	Intravilan sat Simila, com. Zorleni, jud. Vaslui, str. Panselutei, nr. 3

Cartea Funciara nr.	UAT	Zorleni
---------------------	-----	---------



A. Date referitoare la teren

Nr. parcela	Categoria de folosinta	Suprafata [mp]	Mentuni
1	Cc	565	Imobil imprejmuit
2	A	414	
Total		979	

B. Date referitoare la constructii

Cod	Destinatia	Suprafata construita la sol [mp]	Mentuni
C1	CL	205	Constructie din BCA construita partial (doar planul parter)
Total		205	

Suprafata totala masurata a imobilului= 979 mp

Executant: ing. Afloarei Andrei

Confirm executarea masuratorilor la teren, corectitudinea intocmirii documentatiei cadastrale si corespondenta acesteia cu realitatea din teren

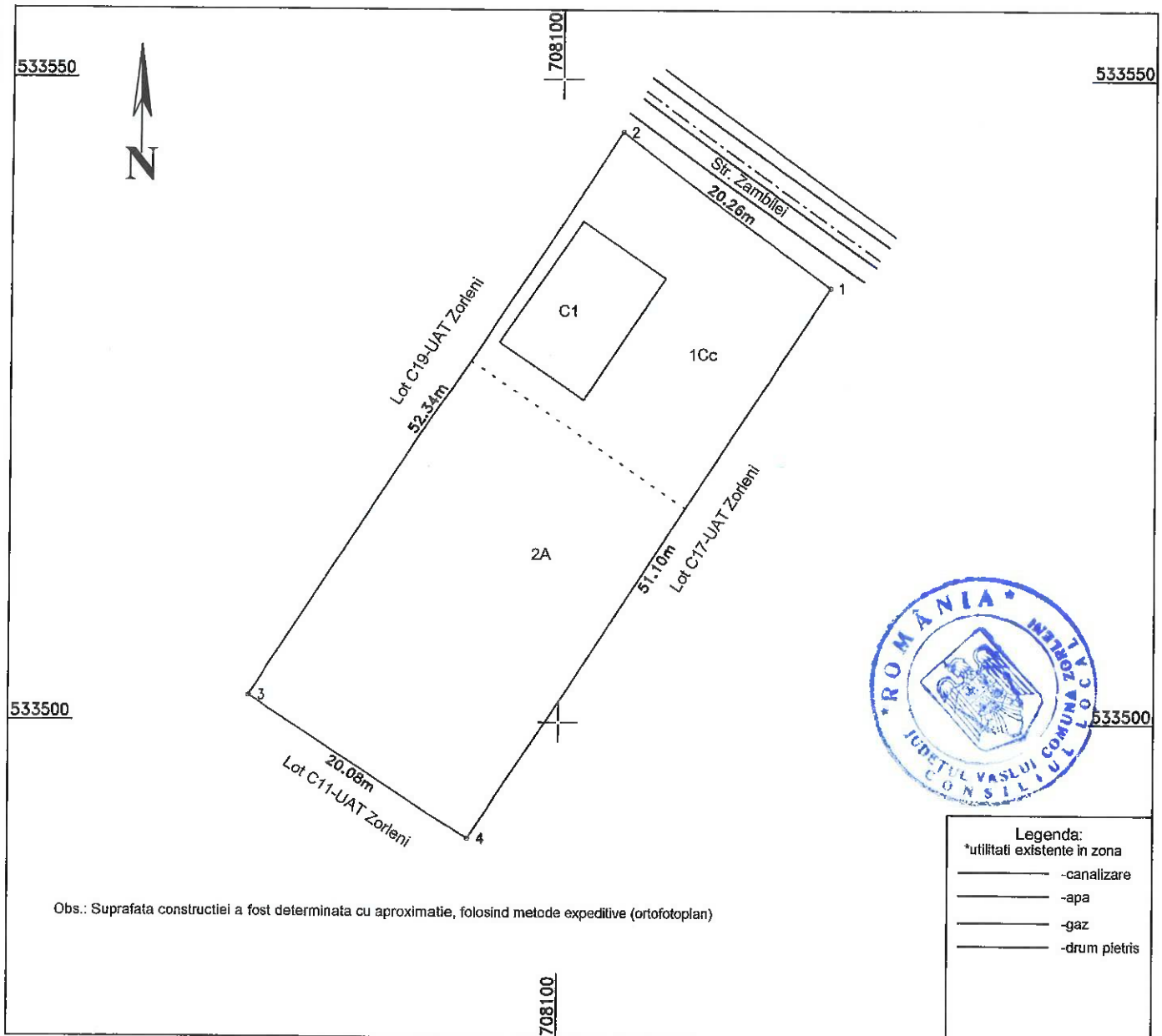
PLAN DE AMPLASAMENT SI DELIMITARE A IMOBILULUI

Scara 1: 500

ANEXA NR.57
la Hotărârea Consiliului Local Zorleni
nr. 80/12.10.2022

Nr. cadastral	Suprafata masurata (mp)	Adresa imobilului
	1042	Intravilan sat Simila, com. Zorleni, jud. Vaslui, T-36, P-513, lot C18

Cartea Funciara nr.	UAT	Zorleni
---------------------	-----	---------



Legenda:
*utilitati existente in zona

- — — — — -canalizare
- — — — — -apa
- — — — — -gaz
- — — — — -drum pietris

A. Date referitoare la teren

Nr. parcela	Categoria de folosinta	Suprafata [mp]	Mentii
1	Cc	422	Imobil imprejmuit
2	A	620	
Total		1042	

B. Date referitoare la constructii

Cod	Destinatia	Suprafata construita la sol [mp]	Mentii
C1	CL	90	Constructie din beton/paianta avand regimul de inaltime P
Total		90	

Suprafata totala masurata a imobilului= 1042 mp

Executant: Ing. Afloarei Andrei

Confirm executarea masuratorilor la teren, corectitudinea intocmirii documentatiei cadastrale si corespondenta acesteia cu realitatea din teren

Data: 02.12.2021

V

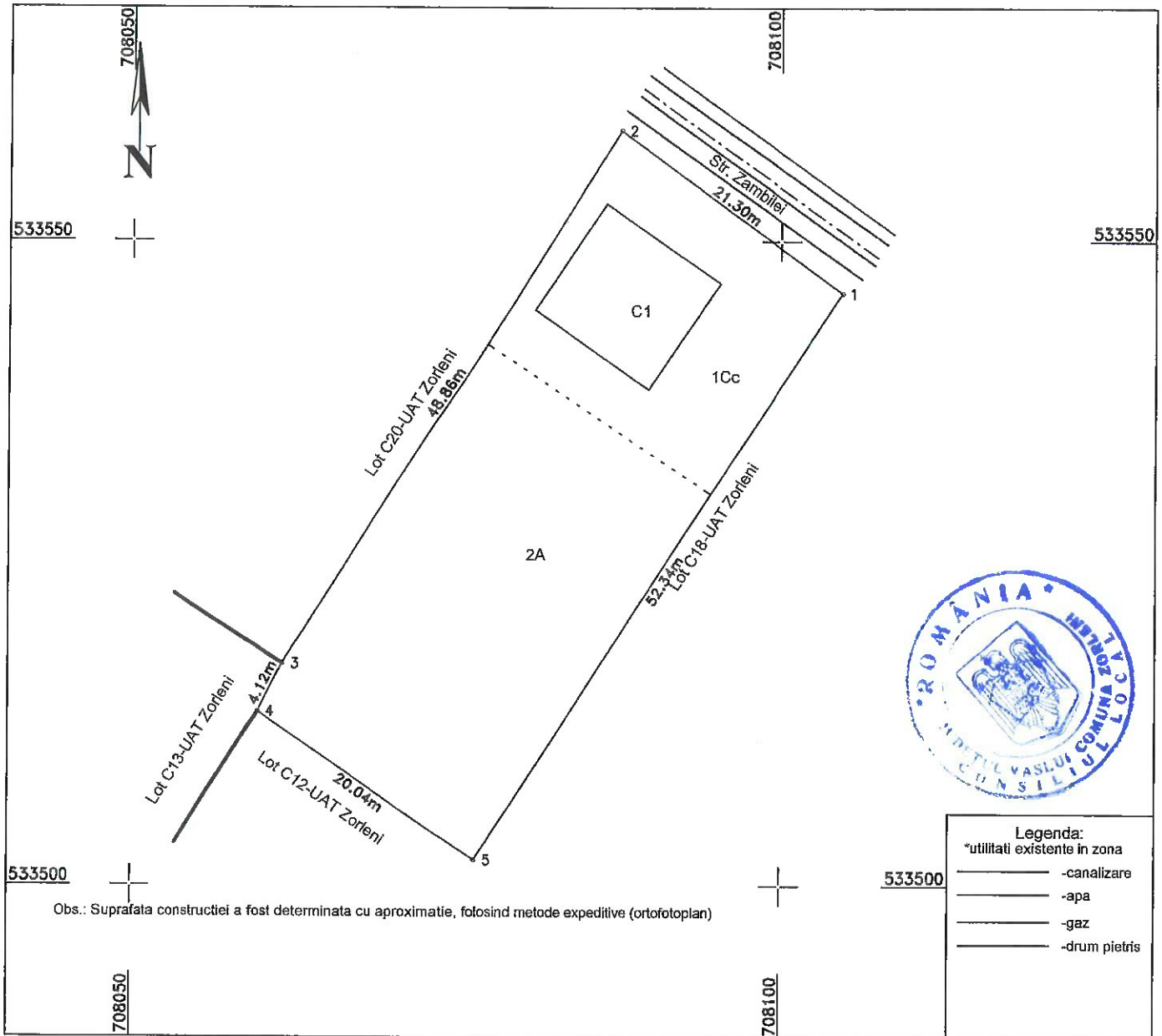
PLAN DE AMPLASAMENT SI DELIMITARE A IMOBILULUI

Scara 1: 500

ANEXA NR.58
la Hotărârea Consiliului Local Zorleni
nr. 80/12.10.2022

Nr. cadastral	Suprafata masurata (mp)	Adresa imobilului
	1094	Intravilan sat Simila, com. Zorleni, jud. Vaslui, T-36, P-513, lot C19

Cartea Funciara nr.	UAT	Zorleni
---------------------	-----	---------



A. Date referitoare la teren

Nr. parcela	Categoria de folosinta	Suprafata [mp]	Mentuni
1	Cc	402	Imobil imprejmuit
2	A	692	
Total		1094	

B. Date referitoare la constructii

Cod	Destinatia	Suprafata construita la sol [mp]	Mentuni
C1	CL	108	Constructie din beton/paianta avand regimul de inaltime P
Total		108	

Suprafata totala masurata a imobilului= 1094 mp

Executant: ing. Afloarei Andrei

Confirm executarea masuratorilor la teren, corectitudinea intocmirii documentatiei cadastrale si corespondenta acesteia cu realitatea din teren

Data: 02.12.2021

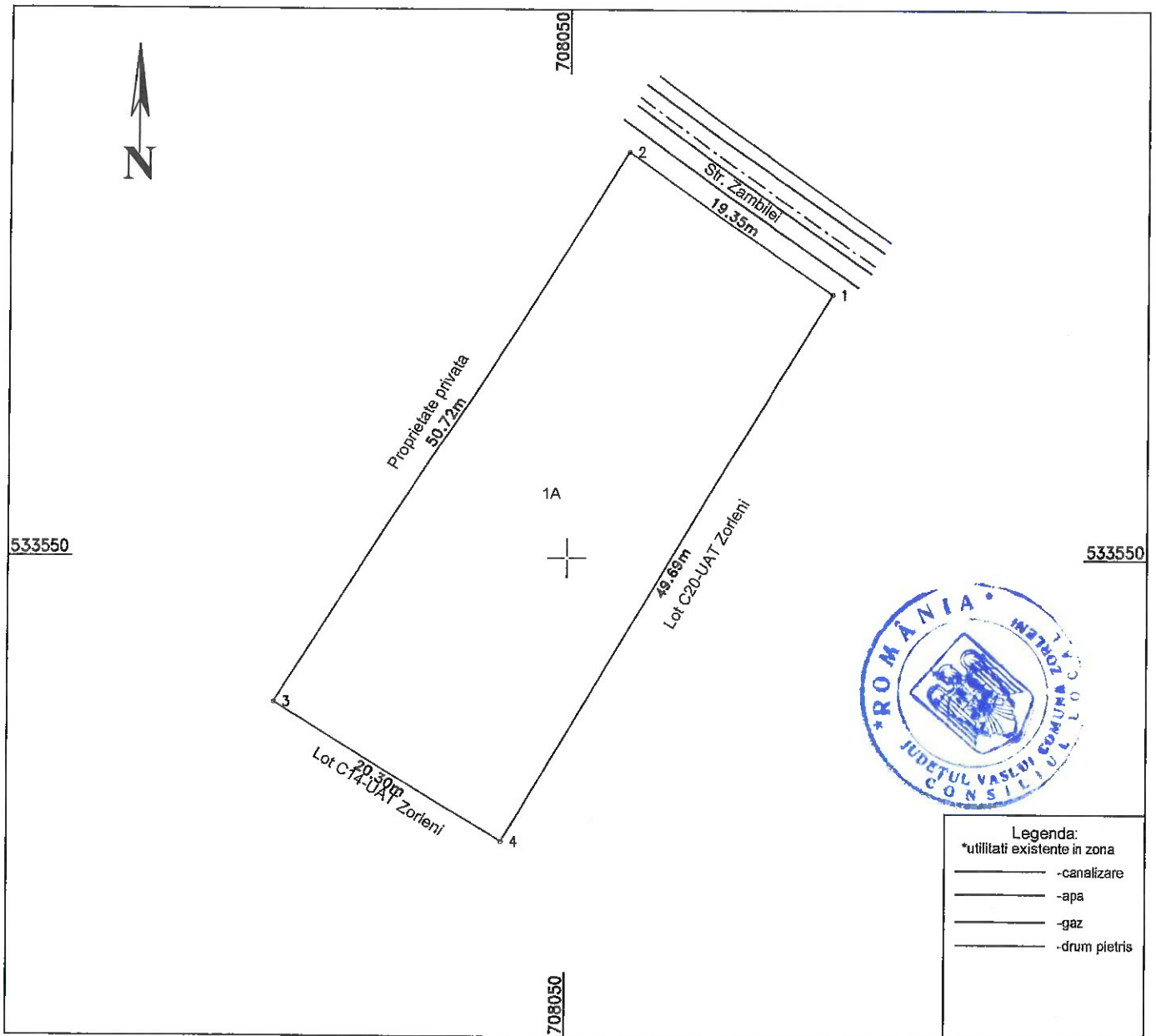
PLAN DE AMPLASAMENT SI DELIMITARE A IMOBILULUI

Scara 1: 500

ANEXA NR.59
la Hotărârea Consiliului Local Zorleni
nr. 80/12.10.2022

Nr. cadastral	Suprafata masurata (mp)	Adresa imobilului
	994	Intravilan sat Simila, com. Zorleni, jud. Vaslui, T-36, P-513, lot C21

Cartea Funciara nr.	UAT	Zorleni
---------------------	-----	---------



Legenda:
*utilitati existente in zona

- canalizare
- apa
- gaz
- drum pietris

A. Date referitoare la teren

Nr. parcela	Categoria de folosinta	Suprafata [mp]	Mentuni
1	A	994	Imobil partial imprejmuit
Total		994	

B. Date referitoare la constructii

Cod	Destinatia	Suprafata construita la sol [mp]	Mentuni
Total			

Suprafata totala masurata a imobilului= 994 mp

Executant: ing. Afloarei Andrei

Confirm executarea masuratorilor la teren, corectitudinea intocmirii documentatiei cadastrale si corespondenta acesteia cu realitatea din teren

Data: 02.12.2021

PLAN DE AMPLASAMENT SI DELIMITARE A IMOBILULUI

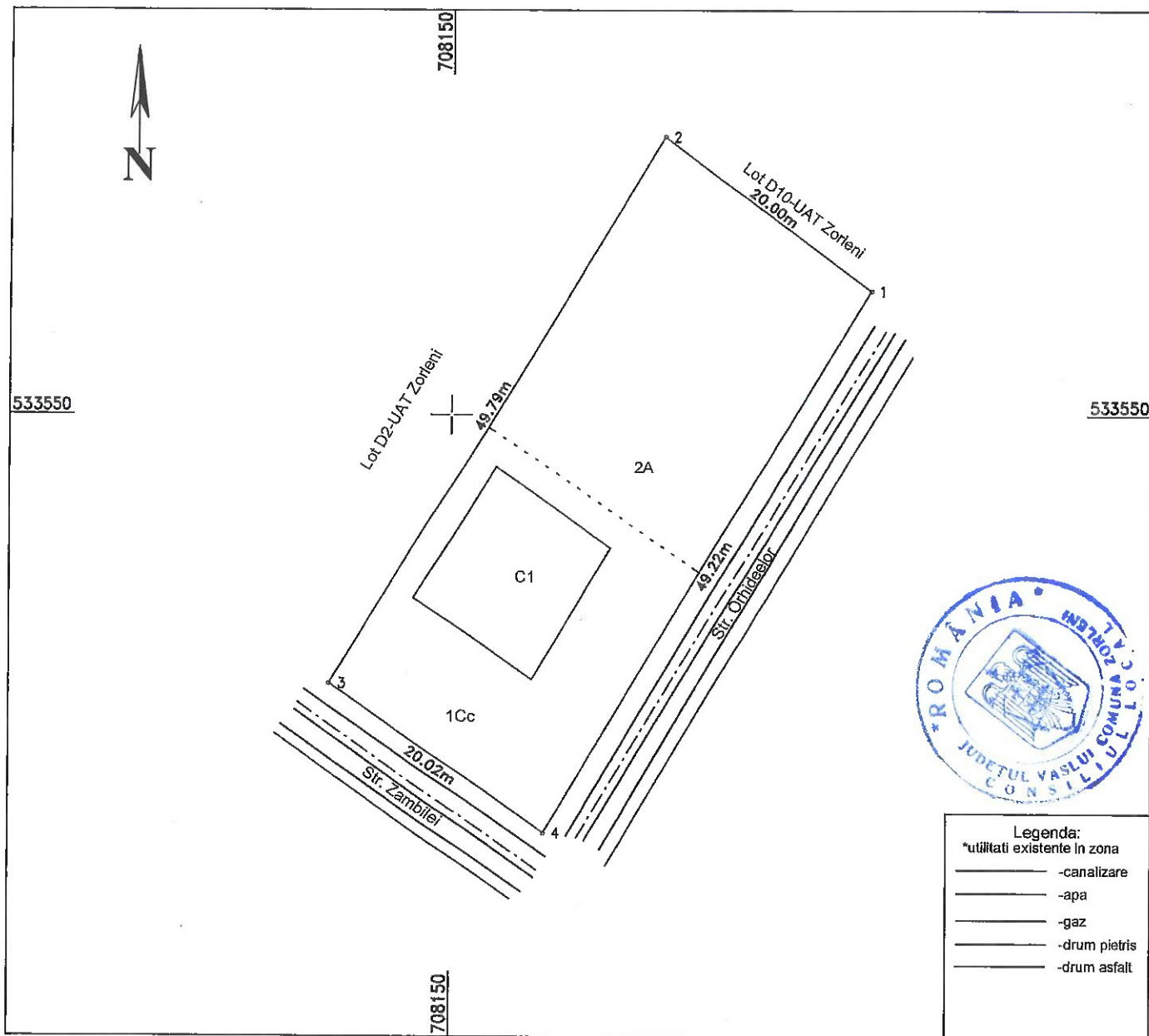
Scara 1: 500

ANEXA NR.60

la Hotărârea Consiliului Local Zorleni
nr. 80/12.10.2022

Nr. cadastral	Suprafata masurata (mp)	Adresa imobilului
	987	Intravilan sat Simila, com. Zorleni, jud. Vaslui, T-36, P-513, lot D1

Cartea Funciara nr.	UAT	Zorleni
---------------------	-----	---------



Legenda:
*utilitati existente in zona

- -canalizare
- -apa
- -gaz
- -drum pietris
- -drum asfalt

A. Date referitoare la teren

Nr. parcela	Categoria de folosinta	Suprafata [mp]	Mentiuni
1	Cc	468	Imobil imprejmuit
2	A	519	
Total		987	

B. Date referitoare la constructii

Cod	Destinatia	Suprafata construita la sol [mp]	Mentiuni
C1	CL	130	Constructie din BCA avand regimul de inaltime P (construit doar planul parter)
Total		130	

Suprafata totala masurata a imobilului= 987 mp

Executant: ing. Afloarei Andrei

Confirm executarea masuratorilor la teren, corectitudinea intocmirii documentatiei cadastrale si corespondenta acesteia cu realitatea din teren

Data: 02.12.2021

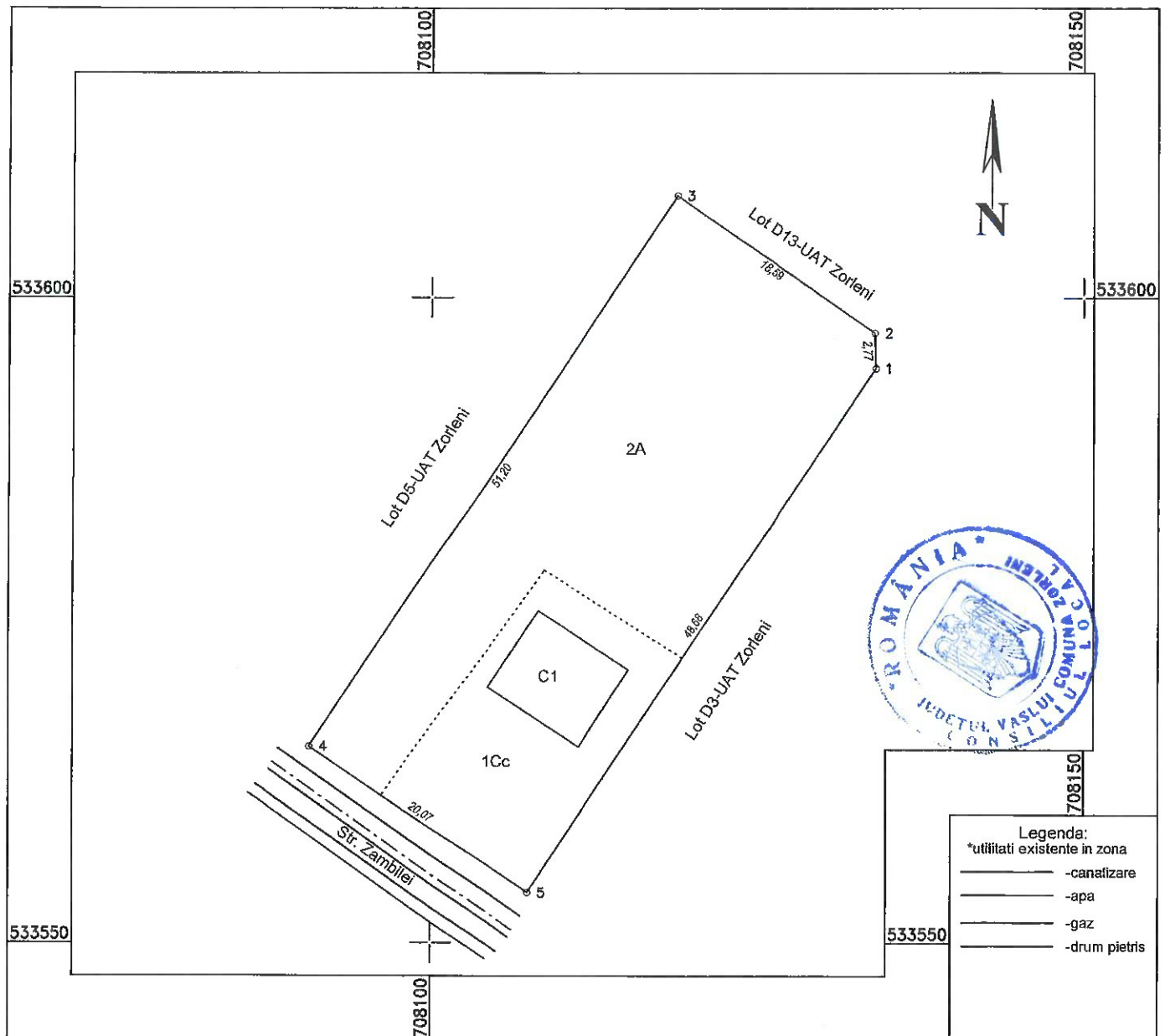
PLAN DE AMPLASAMENT SI DELIMITARE A IMOBILULUI

Scara 1: 500

ANEXA NR.61
la Hotărârea Consiliului Local Zorleni
nr. 80/12.10.2022

Nr. cadastral	Suprafata masurata (mp)	Adresa imobilului
	1026	Intravilan sat Simila, com. Zorleni, jud. Vaslui, T-36, P-513, lot D4

Cartea Funciara nr.	UAT	Zorleni
---------------------	-----	---------



Legenda:
*utilitati existente in zona

- -canalizare
- -apa
- -gaz
- -drum pietris

A. Date referitoare la teren

Nr. parcela	Categoria de folosinta	Suprafata [mp]	Mentuni
1	Cc	281	Imprejmuat cu gard de lemn si plasa
2	A	745	
Total		1026	

B. Date referitoare la constructii

Cod	Destinatia	Suprafata construita la sol [mp]	Mentuni
C1	CL	60	Casa de locuit pe un singur nivel
Total		60	

Suprafata totala masurata a imobilului= 1026 mp

Executant: ing. Afloarei Andrei

Confirm executarea masuratorilor la teren, corectitudinea intocmirii documentatiei cadastrale si corespondenta acestora cu realitatea din teren.

Data: 02.12.2021

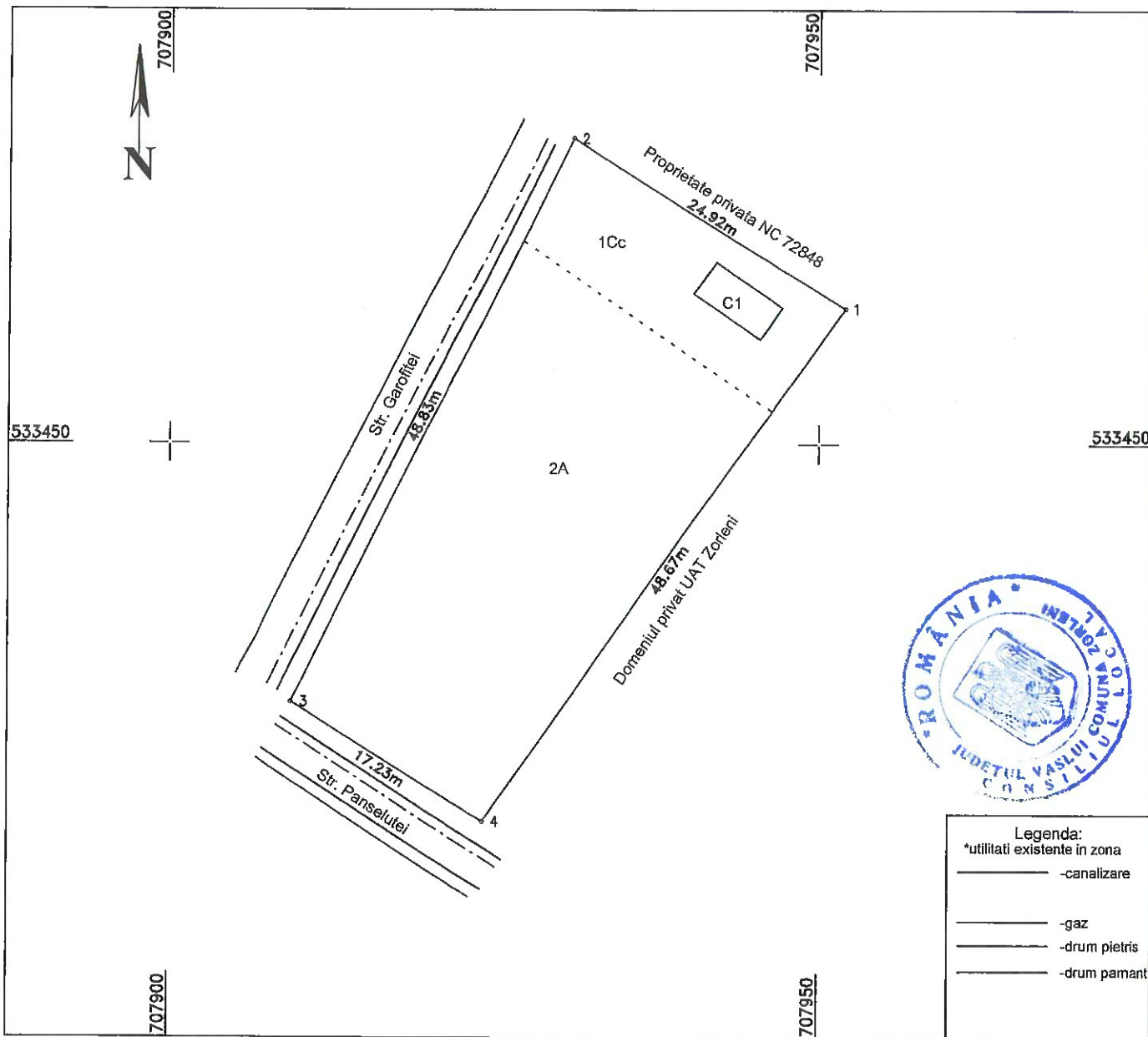
PLAN DE AMPLASAMENT SI DELIMITARE A IMOBILULUI

Scara 1: 500

ANEXA NR.62
la Hotărârea Consiliului Local Zorleni
nr. 80/12.10.2022

Nr. cadastral	Suprafata masurata (mp)	Adresa imobilului
	1024	Intravilan sat Simila, com. Zorleni, jud. Vaslui, str. Panselutei, nr. 1

Cartea Funciara nr.	UAT	Zorleni
---------------------	-----	---------



A. Date referitoare la teren

Nr. parcela	Categoria de folosinta	Suprafata [mp]	Mentuni
1	Cc	225	Imobil imprejmuit
2	A	799	
Total		1024	

B. Date referitoare la constructii

Cod	Destinatia	Suprafata construita la sol [mp]	Mentuni
C1	CONTAINER	19	Container
Total		19	

Suprafata totala masurata a imobilului= 1024 mp

Executant: ing. Afloarei Andrei

Confirm executarea masuratorilor la teren, corectitudinea intocmirii documentatiei cadastrale si corespondenta acesteia cu realitatea din teren

Data: 02.12.2021

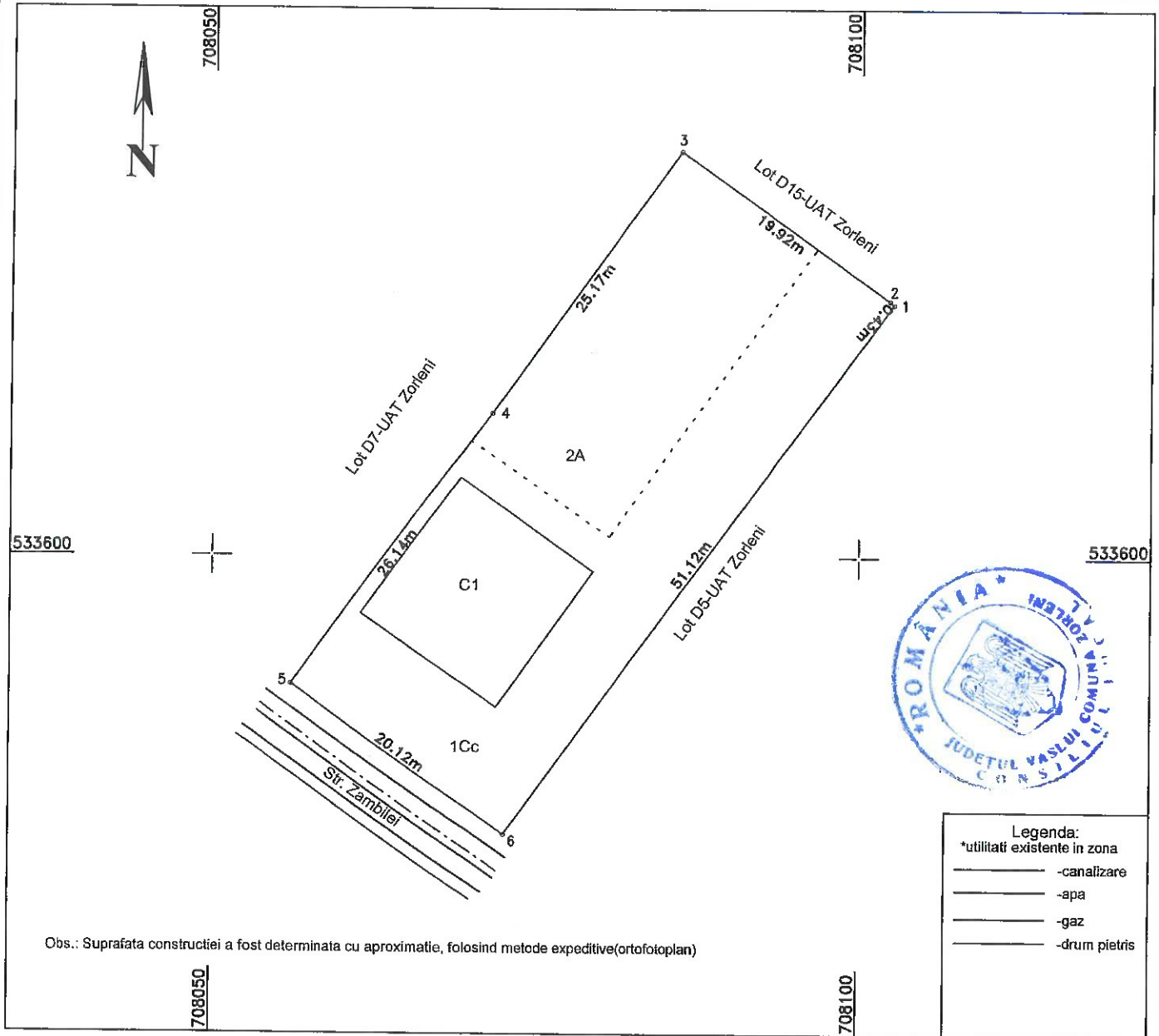
PLAN DE AMPLASAMENT SI DELIMITARE A IMOBILULUI

Scara 1: 500

ANEXA NR.63
la Hotărârea Consiliului Local Zorleni
nr. 80/12.10.2022

Nr. cadastral	Suprafata masurata (mp)	Adresa imobilului
	1034	Intravilan sat Simila, com. Zorleni, jud. Vaslui, T-36, P-513, lot D6

Cartea Funciara nr.	UAT	Zorleni
---------------------	-----	---------



Obs.: Suprafata constructiei a fost determinata cu aproximatie, folosind metode expeditiv(ortofotoplan)

A. Date referitoare la teren

Nr. parcela	Categoria de folosinta	Suprafata [mp]	Mentiuni
1	Cc	673	Imobil imprejmuit
2	A	361	
Total		1034	

B. Date referitoare la constructii

Cod	Destinatia	Suprafata construita la sol [mp]	Mentiuni
C1	CL	164	Constructie din BCA avand regimul de inaltime P+M
Total		164	

Suprafata totala masurata a imobilului= 1034 mp

Executant: ing. Afloarei Andrei

Confirm executarea masuratorilor la teren, corectitudinea intocmirii documentatiei cadastrale si corespondenta acesteia cu realitatea din teren

Data: 02.12.2021

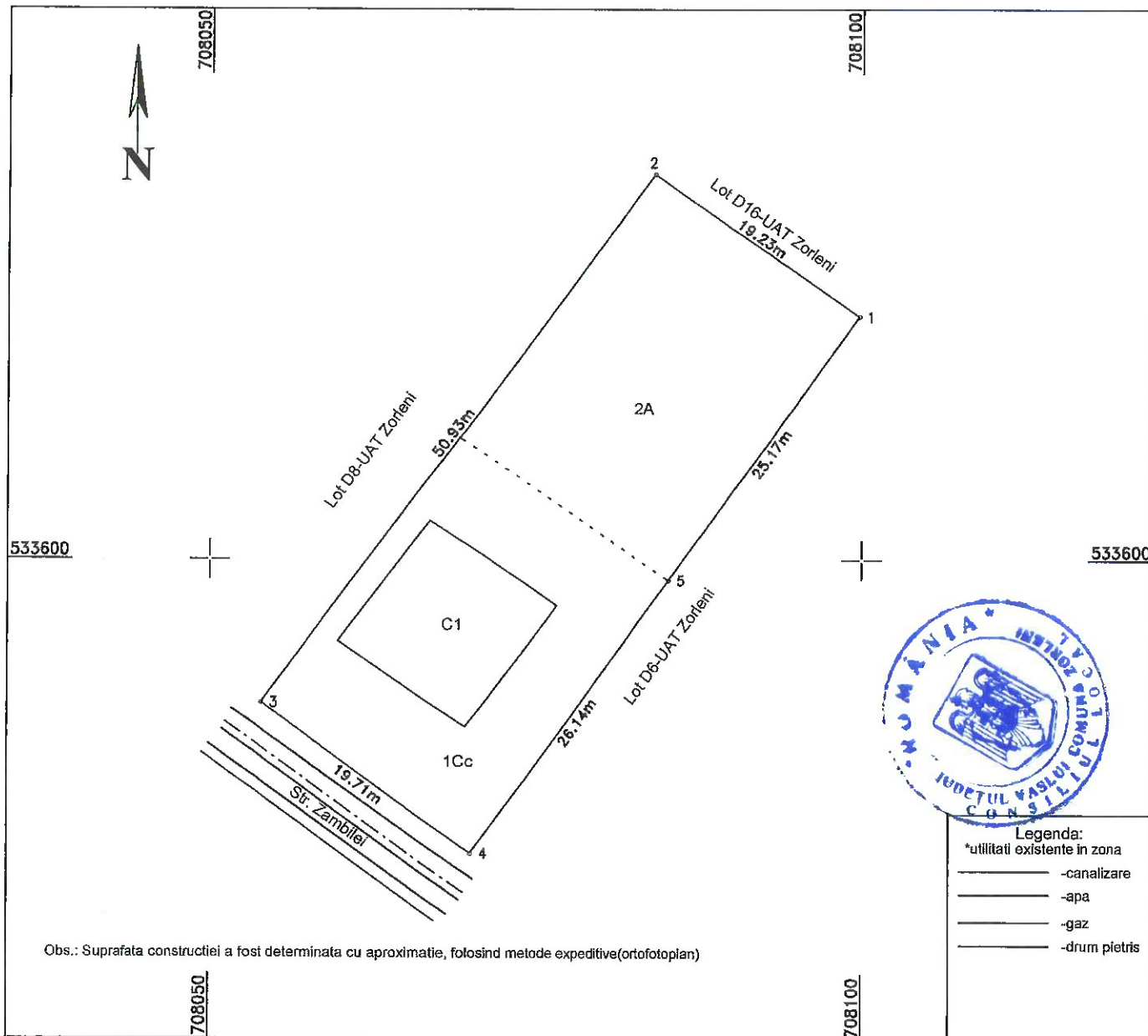
PLAN DE AMPLASAMENT SI DELIMITARE A IMOBILULUI

Scara 1: 500

ANEXA NR.64
la Hotărârea Consiliului Local Zorleni
nr. 80/12.10.2022

Nr. cadastral	Suprafata masurata (mp)	Adresa imobilului
	998	Intravilan sat Simila, com. Zorleni, jud. Vaslui, T-36, P-513, lot D7

Cartea Funciara nr.	UAT	Zorleni
---------------------	-----	---------



- Legenda:
*utilitati existente in zona
- canalizare
 - apa
 - gaz
 - drum pietris

A. Date referitoare la teren

Nr. parcela	Categoria de folosinta	Suprafata [mp]	Mentiuni
1	Cc	507	Imobil imprejmuit
1	A	491	
Total		998	

B. Date referitoare la constructii

Cod	Destinatia	Suprafata construita la sol [mp]	Mentiuni
C1	CL	136	Constructie din BCA avand regimul de inaltime P
Total		136	

Suprafata totala masurata a imobilului= 998 mp

Executant: ing. Afloarei Andrei

Confirm executarea masuratorilor la teren, corectitudinea intocmirii documentatiei cadastrale si corespondenta acesteia cu realitatea din teren

Data: 02.12.2021

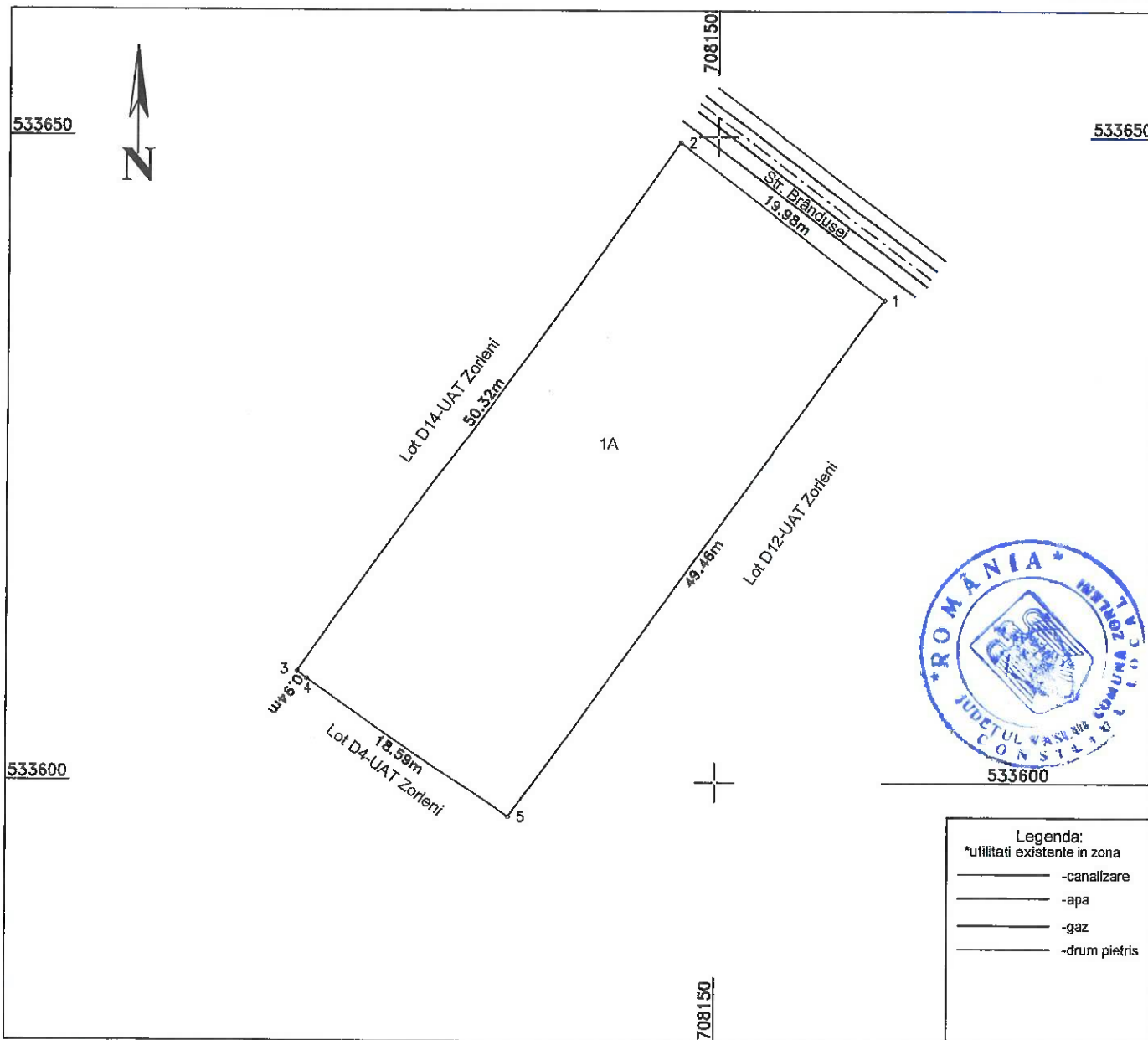
PLAN DE AMPLASAMENT SI DELIMITARE A IMOBILULUI

Scara 1: 500

ANEXA NR.65
la Hotărârea Consiliului Local Zorleni
nr. 80/12.10.2022

Nr. cadastral	Suprafata masurata (mp)	Adresa imobilului
	986	Intravilan sat Simila, com. Zorleni, jud. Vaslui, T-36, P-513, lot D13

Cartea Funciara nr.	UAT	Zorleni
---------------------	-----	---------



A. Date referitoare la teren

Nr. parcela	Categoria de folosinta	Suprafata [mp]	Mentuni
1	A	986	Imobil imprejmuit
Total		986	

B. Date referitoare la constructii

Cod	Destinatia	Suprafata construita la sol [mp]	Mentuni
Total			

Suprafata totala masurata a imobilului= 986 mp

Executant: ing. Afloarei Andrei

Confirm executarea masuratorilor la teren, corectitudinea intocmirii documentatiei cadastrale si corespondenta acesteia cu realitatea din teren

Data: 02.12.2021

PLAN DE AMPLASAMENT SI DELIMITARE A IMOBILULUI

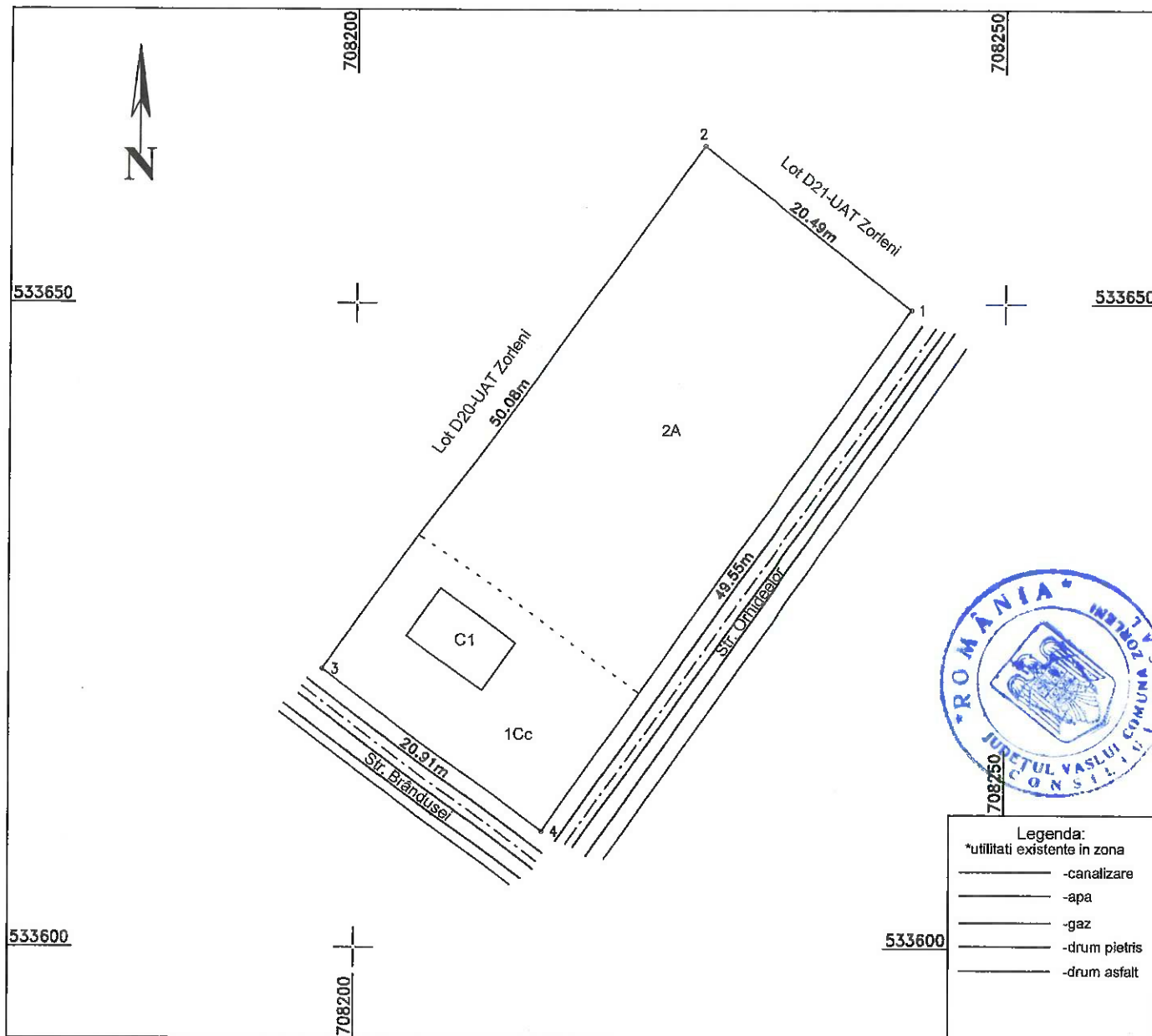
Scara 1: 500

ANEXA NR.66

la Hotărârea Consiliului Local Zorleni
nr. 80/12.10.2022

Nr. cadastral	Suprafata masurata (mp)	Adresa imobilului
	1030	Intravilan sat Simila, com. Zorleni, jud. Vaslui, T-36, P-513, lot D19

Cartea Funciara nr.	UAT	Zorleni
---------------------	-----	---------



A. Date referitoare la teren

Nr. parcela	Categoria de folosinta	Suprafata [mp]	Mentuni
1	Cc	270	Imobil imprejmuit
2	A	760	
Total		1030	

B. Date referitoare la constructii

Cod	Destinatia	Suprafata construita la sol [mp]	Mentuni
C1	CA	31	Constructie din paimana nefinalizata
Total		31	

Suprafata totala masurata a imobilului= 1030 mp

Executant: ing. Afloarei Andrei

Confirm executarea masuratorilor la teren, corectitudinea intocmirii documentatiei cadastrale si corespondenta acesteia cu realitatea din teren

Data: 02.12.2021

PLAN DE AMPLASAMENT SI DELIMITARE A IMOBILULUI

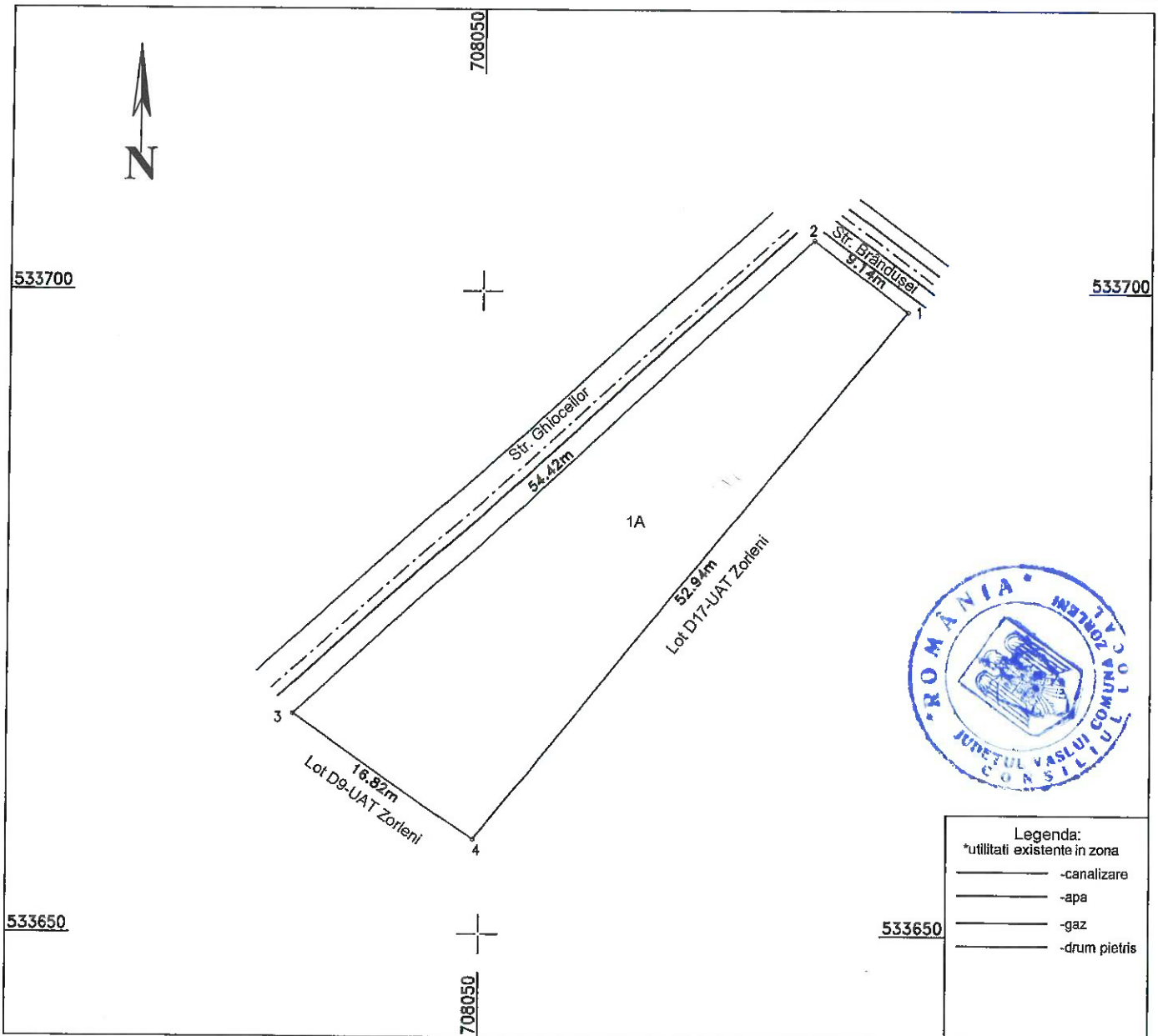
Scara 1: 500

ANEXA NR.67

la Hotărârea Consiliului Local Zorleni
nr. 80/12.10.2022

Nr. cadastral	Suprafata masurata (mp)	Adresa imobilului
	689	Intravilan sat Simila, com. Zorleni, jud. Vaslui, T-36, P-513, lot D18

Cartea Funciara nr.	UAT	Zorleni
---------------------	-----	---------



Legenda:
*utilitati existente in zona

- -canalizare
- -apa
- -gaz
- -drum pietris

A. Date referitoare la teren

Nr. parcela	Categoria de folosinta	Suprafata [mp]	Mentiuni
1	A	689	Imobil partial imprejmuit
Total		689	

B. Date referitoare la constructii

Cod	Destinatia	Suprafata construita la sol [mp]	Mentiuni
Total			

Suprafata totala masurata a imobilului= 689 mp

Executant: ing. Afloarei Andrei

Confirm executarea masuratorilor la teren, corectitudinea intocmirii documentatiei cadastrale si corespondenta acesteia cu realitatea din teren

Data: 02.12.2021

PLAN DE AMPLASAMENT SI DELIMITARE A IMOBILULUI

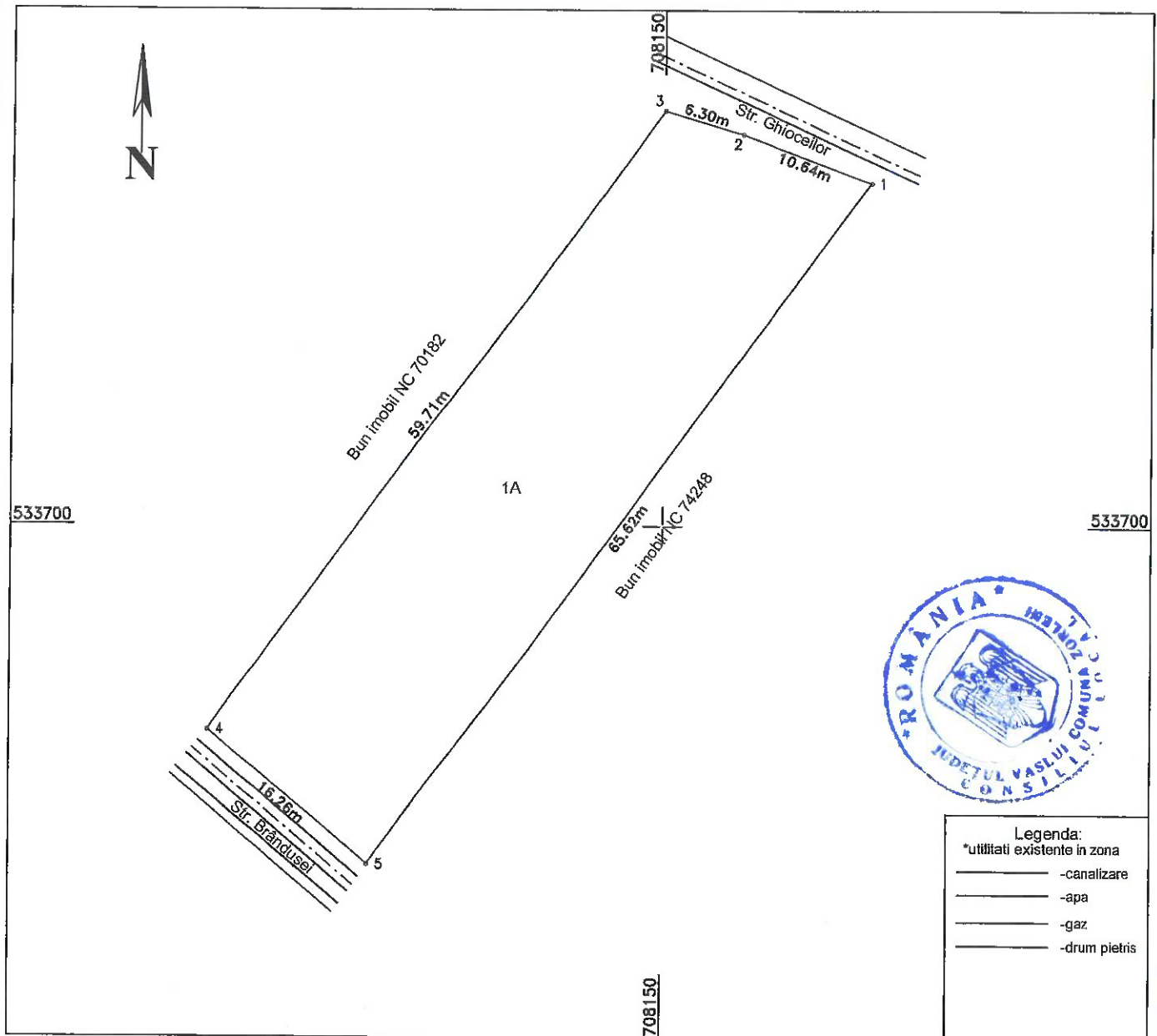
ANEXA NR.68

Scara 1: 500

la Hotărârea Consiliului Local Zorleni
nr. 80/12.10.2022

Nr. cadastral	Suprafata masurata (mp)	Adresa imobilului
	1019	Intravilan sat Simila, com. Zorleni, jud. Vaslui, str. Brândușei, nr. 3

Cartea Funciara nr.	UAT	Zorleni
---------------------	-----	---------



A. Date referitoare la teren

Nr. parcela	Categoria de folosinta	Suprafata [mp]	Mentiuni
1	A	1019	Imobil neimprejmuit
Total		1019	

B. Date referitoare la constructii

Cod	Destinatia	Suprafata construita la sol [mp]	Mentiuni
Total			

Suprafata totala masurata a imobilului= 1019 mp

Executant: ing. Afloarei Andrei

Confirm executarea masuratorilor la teren, corectitudinea intocmirii documentatiei cadastrale si corespondenta acestora cu realitatea din teren

Data: 02.12.2021

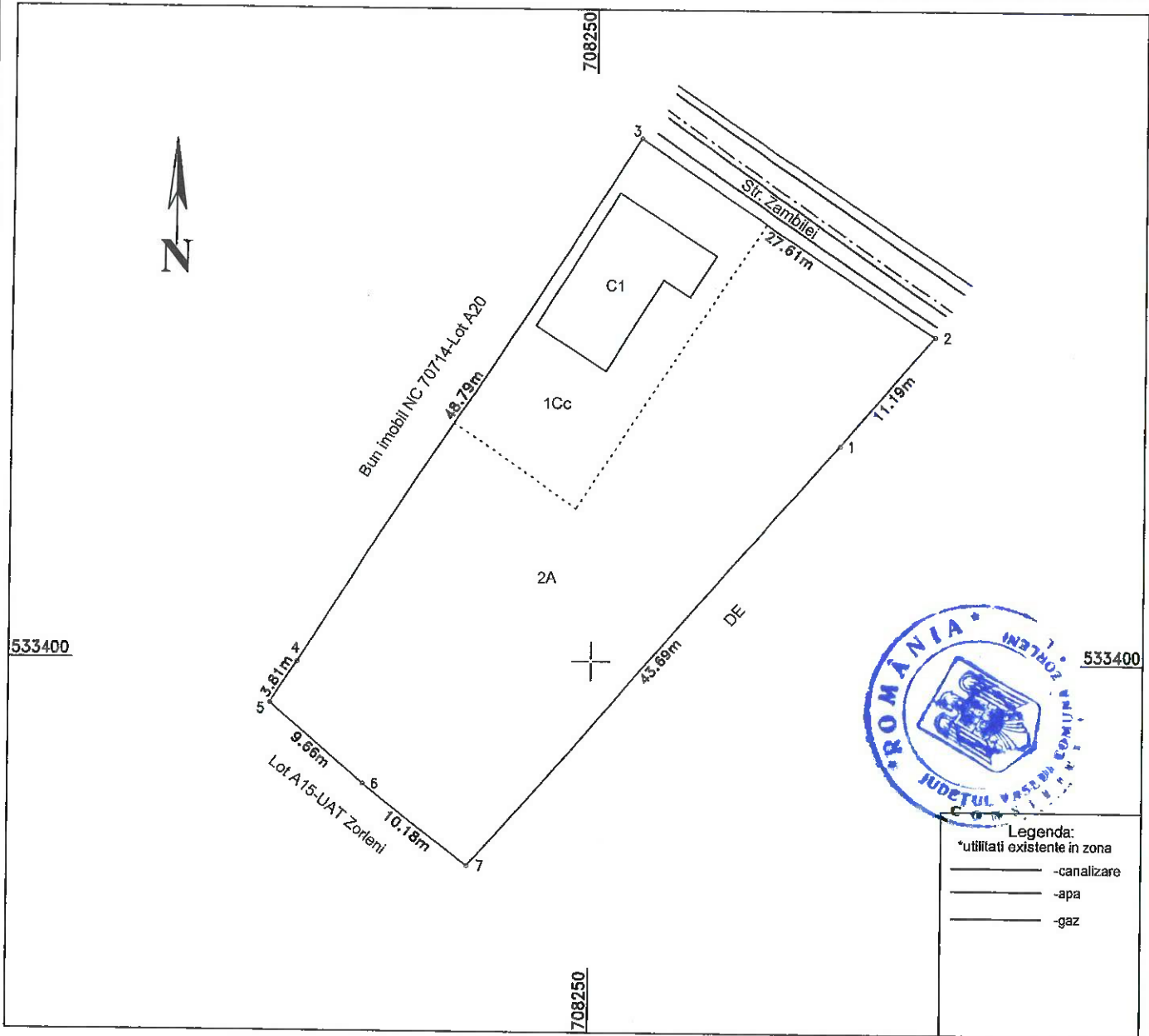
PLAN DE AMPLASAMENT SI DELIMITARE A IMOBILULUI

Scara 1: 500

ANEXA NR.69
la Hotărârea Consiliului Local Zorleni
nr. 80/12.10.2022

Nr. cadastral	Suprafata masurata (mp)	Adresa imobilului
	1275	Intravilan sat Simila, com. Zorleni, jud. Vaslui, T-36, P-513, lot A20/1

Cartea Funciara nr.	UAT	Zorleni
---------------------	-----	---------



A. Date referitoare la teren

Nr. parcela	Categoria de folosinta	Suprafata [mp]	Mentuni
1	Cc	312	Imobil imprejmuit cu gard de metal si plasa.
2	A	963	
Total		1275	

B. Date referitoare la constructii

Cod	Destinatia	Suprafata construita la sol [mp]	Mentuni
C1	CL	90	Casa de locuit avand regimul de inaltime P
Total		90	

Suprafata totala masurata a imobilului= 1275 mp

Executant: ing. Afloarei Andrei

Confirm executarea masuratorilor la teren, corectitudinea intocmirii documentatiei cadastrale si corespondenta acesteia cu realitatea din teren

Data: 02.10.2022

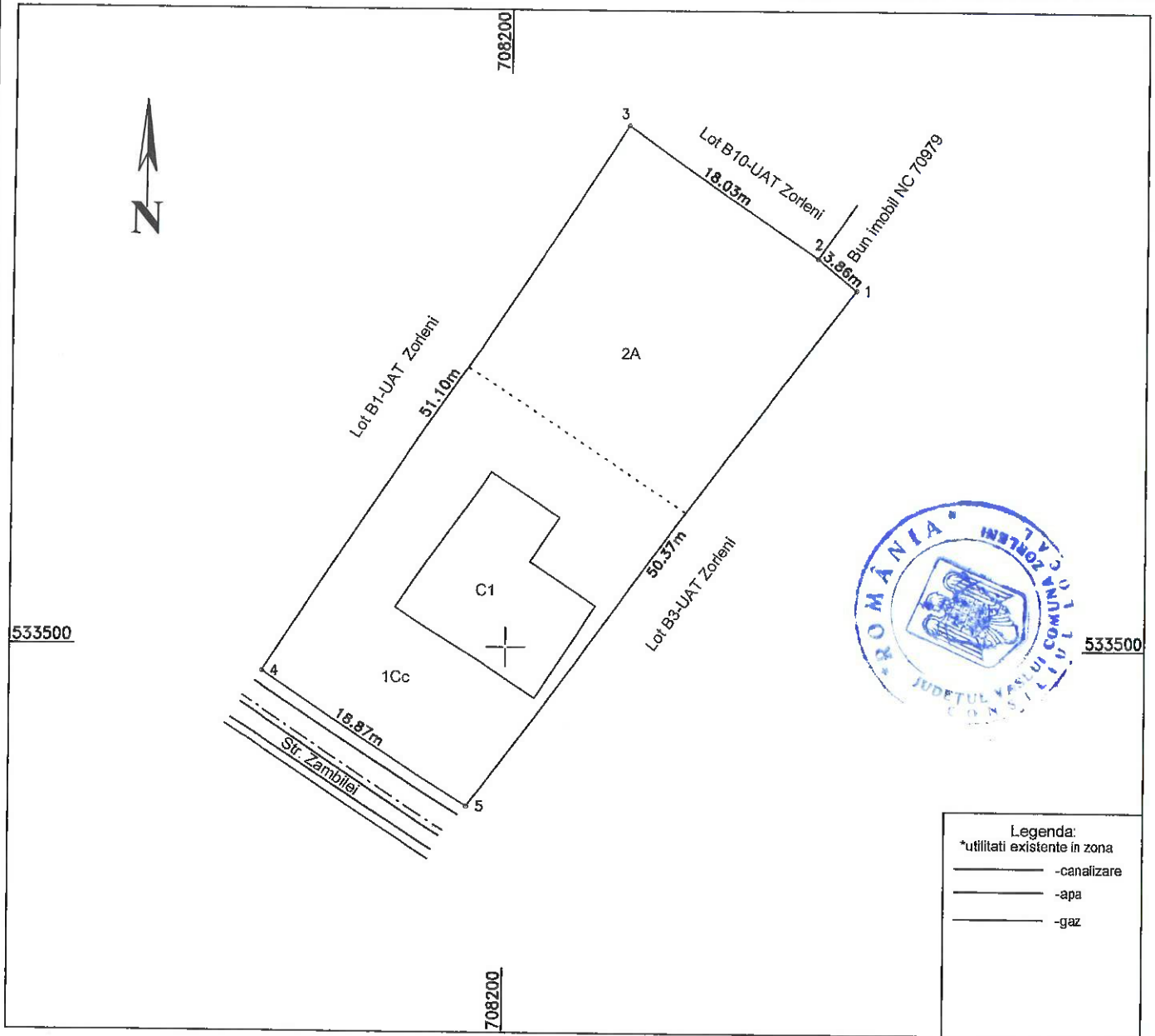
PLAN DE AMPLASAMENT SI DELIMITARE A IMOBILULUI

Scara 1: 500

ANEXA NR.70
la Hotărârea Consiliului Local Zorleni
nr. 80/12.10.2022

Nr. cadastral	Suprafata masurata (mp)	Adresa imobilului
	1036	Intravilan sat Simila, com. Zorleni, jud. Vaslui, T-36, P-513, lot B2

Cartea Funciara nr.	UAT	Zorleni
---------------------	-----	---------



A. Date referitoare la teren

Nr. parcela	Categoria de folosinta	Suprafata [mp]	Mentuni
1	Cc	562	Imobil imprejmuit cu gard de metal si plasa.
2	A	474	
Total		1036	

B. Date referitoare la constructii

Cod	Destinatia	Suprafata construita la sol [mp]	Mentuni
C1	CL	136	Casa de locuit pe un singur nivel
Total		136	

Suprafata totala masurata a imobilului= 1036 mp

Executant: ing. Afloarei Andrei

Confirm executarea masuratorilor la teren, corectitudinea intocmirii documentatiei cadastrale si corespondenta acestela cu realitatea din teren.

Data: 02.10.2021

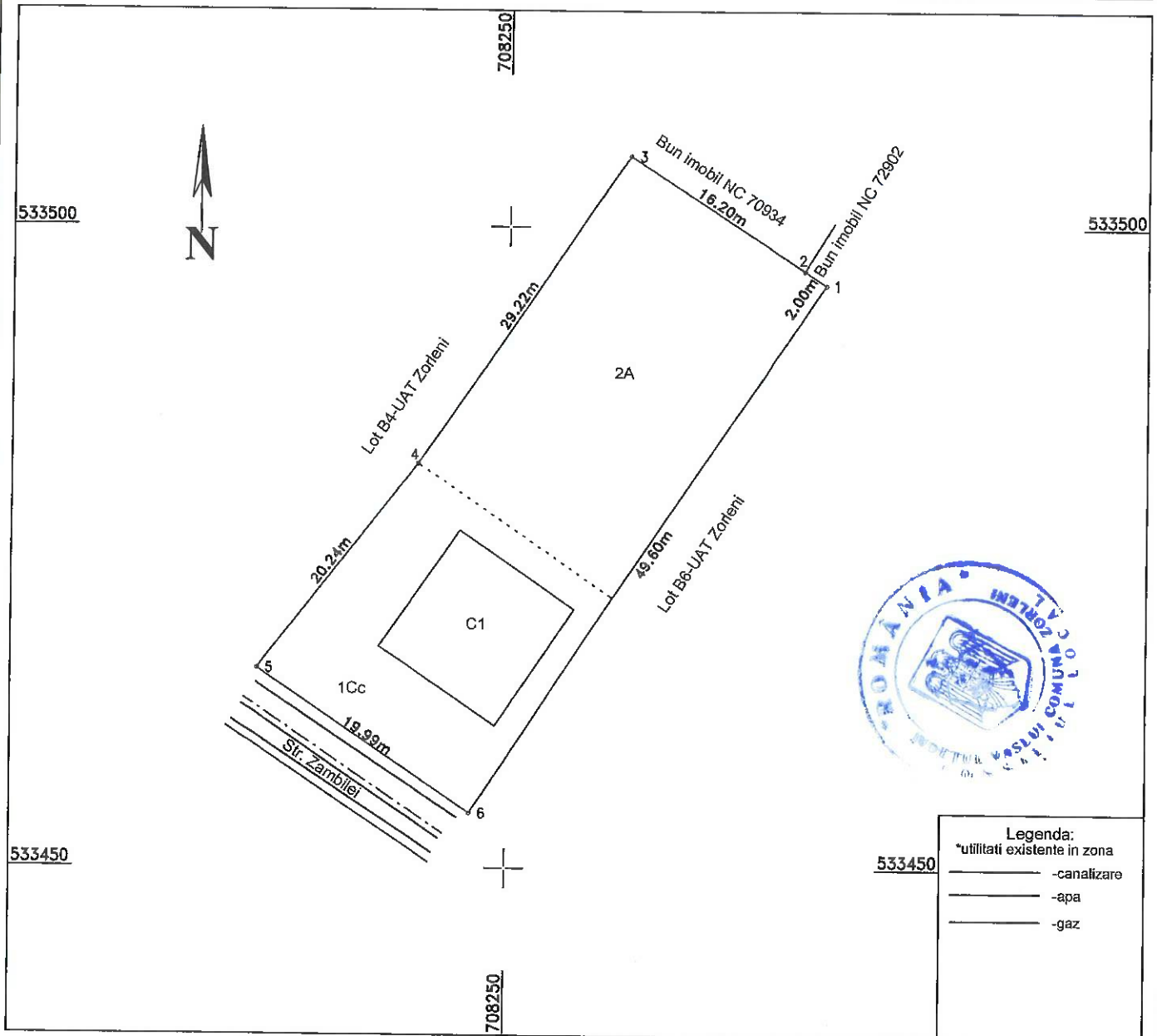
PLAN DE AMPLASAMENT SI DELIMITARE A IMOBILULUI

Scara 1: 500

ANEXA NR.71
la Hotărârea Consiliului Local Zorleni
nr. 80/12.10.2022

Nr. cadastral	Suprafata masurata (mp)	Adresa imobilului
	929	Intravilan sat Simila, com. Zorleni, jud. Vaslui, T-36, P-513, lot B5

Cartea Funciara nr.	UAT	Zorleni
---------------------	-----	---------



Legenda:
*utilitati existente in zona

- canalizare
- apa
- gaz

A. Date referitoare la teren

Nr. parcela	Categoria de folosinta	Suprafata [mp]	Mentiiuni
1	Cc	390	Imobil imprejmuit cu gard de metal si plasa.
2	A	539	
Total		929	

B. Date referitoare la constructii

Cod	Destinatia	Suprafata construita la sol [mp]	Mentiiuni
C1	CL	121	Casa de locuit pe un singur nivel
Total		121	

Suprafata totala masurata a imobilului= 929 mp

Executant: Afloarei Andrei

Confirm executarea masuratorilor la teren, corectitudinea intocmirii documentatiei cadastrale si corespondenta acesteia cu realitatea din teren

Data: 02.10.2021