

HOTĂRÂREA NR.10

privind atestarea includerii în domeniul privat al comunei Zorleni, județul Vaslui, a unor terenuri situate în comuna Zorleni, județul Vaslui

Consiliul Local al comunei Zorleni, județul Vaslui, întrunit în ședința ordinară din data de 30 ianuarie 2020;

Având în vedere :

- Referatul de aprobare la Proiectul de hotărâre privind atestarea includerii în domeniul privat al comunei Zorleni, județul Vaslui, a unor terenuri situate în sat Simila, comuna Zorleni, județul Vaslui;
- Raportul compartimentului de resort și Avizul comisiilor de specialitate a Consiliului local ;

În conformitate cu :

- Legea 213/1998 privind bunurile proprietate publică, cu modificările și completările ulterioare ;
- Legea nr.18/1991, Legea fondului funciar cu modificările și completările ulterioare;
- Legea nr.52/2003 privind transparența decizională în administrația publică, actualizată;
- Legea nr.24/2000 privind Normele de tehnică legislativă;

În temeiul prevederilor art. 129, alin. (1), alin. (2), litera c), alin.(6), litera a), art. 139, alin.(1), alin.(3), lit. g) și art.196, alin.(1), lit.a), din Codul administrativ aprobat prin O.U.G. nr.57/2019 :

HOTĂRĂȘTE:

Art. 1. Se atestă includerea în domeniul privat al comunei Zorleni, județul Vaslui, a terenurilor aflate în intravilanul localității Simila, după cum urmează:

- tarlăua 35, parcela 507, lot A13, suprafața de 1000,00 mp;
- tarlăua 35, parcela 507, lot A15, suprafața de 1000,00 mp;
- tarlăua 35, parcela 507, lot B15, suprafața de 1000,00 mp;
- tarlăua 35, parcela 507, lot C7, suprafața de 1000,00 mp;
- tarlăua 36, parcela 513, lot B26, suprafața de 1000,00 mp;
- tarlăua 36, parcela 513, lot C9, suprafața de 1000,00 mp;
- tarlăua 36, parcela 513, lot D3, suprafața de 1000,00 mp;
- tarlăua 36, parcela 513, lot D8, suprafața de 1000,00 mp.

Art. 2. Suprafețele de teren enunțate la art.1 sunt redată în Anexele nr.1 și nr.2 , anexe ce fac parte integrantă din prezenta hotărâre.

Art. 3. Terenurile enunțate la art.1, nu fac obiectul unor cereri de reconstituire a dreptului de proprietate privată sau de restituire depuse în temeiul actelor normative cu caracter special privind fondul funciar, nu fac obiectul vreunui litigiu și nu sunt grevate de sarcini.


Art. 4. Prezenta hotărâre va fi dusă la îndeplinire de primarul comunei Zorleni, jud. Vaslui, prin compartimentele de specialitate „urbanism și amenajarea teritoriului” și „cadastru” din cadrul Primăriei comunei Zorleni, jud. Vaslui.

Art. 5. Câte un exemplar din prezenta hotărâre va fi comunicată Instituției Prefectului – județul Vaslui, Primarului comunei Zorleni, persoanelor interesate și se aduce la cunoștință publică prin grija secretarului general al comunei.

Zorleni, 30 ianuarie 2020

PREȘEDINTE DE ȘEDINȚĂ,
CONSILIER LOCAL,

Păduraru Bogdan-Ionel



CONTRASEMNAT,
SECRETAR GENERAL COMUNĂ,

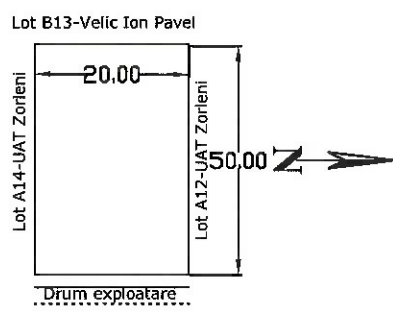
Roșca Vasile



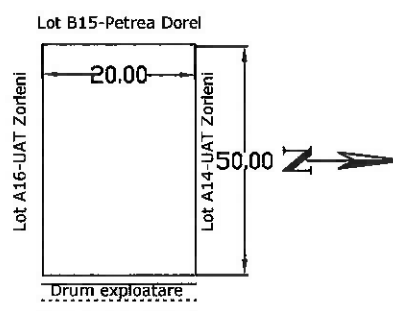
PLAN DE SITUAȚIE
privind includerea în domeniul privat al comunei Zorleni, jud. Vaslui,
situate în com. Zorleni, jud. Vaslui



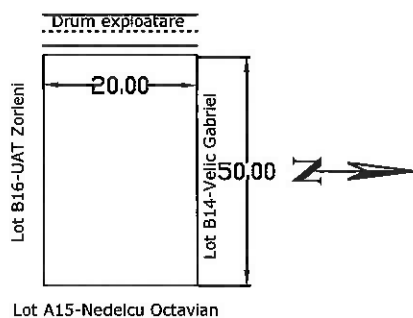
TARLAUA 35, PARCELA 507, LOT A13
S= 1000 MP (20,00m x 50,00m)



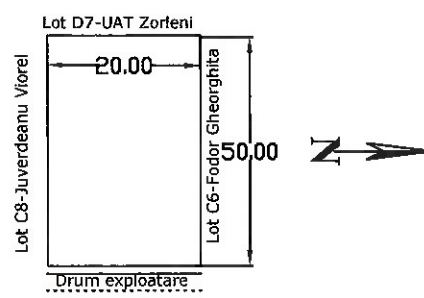
TARLAUA 35, PARCELA 507, LOT A15
S= 1000 MP (20,00m x 50,00m)



TARLAUA 35, PARCELA 507, LOT B15
S= 1000 MP (20,00m x 50,00m)




TARLAUA 35, PARCELA 507, LOT C7
S= 1000 MP (20,00m x 50,00m)



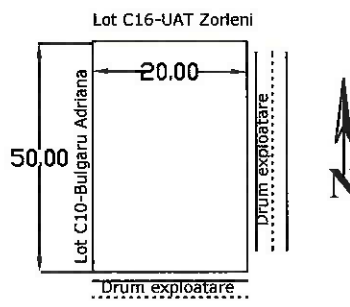
PLAN DE SITUAȚIE
privind includerea în domeniul privat al comunei Zorleni, jud. Vaslui,
situate în com. Zorleni, jud. Vaslui



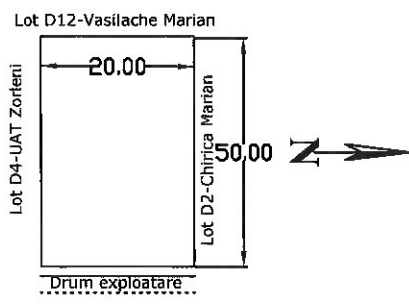
TARLAUA 36, PARCELA 513, LOT B26
S= 1000 MP (20,00m x 50,00m)



TARLAUA 36, PARCELA 513, LOT C9
S= 1000 MP (20,00m x 50,00m)



TARLAUA 36, PARCELA 513, LOT D3
S= 1000 MP (20,00m x 50,00m)



TARLAUA 36, PARCELA 513, LOT D8
S= 1000 MP (20,00m x 50,00m)

