

ROMÂNIA
JUDEȚUL VASLUI
COMUNA ZORLENI
CONSILIUL LOCAL



HOTĂRÂREA NR. 4

privind atestarea apartenenței la domeniul privat al comunei Zorleni,
a unor terenuri situate în satele Popeni și Simila, comuna Zorleni, județul Vaslui

Consiliul local al comunei Zorleni, județul Vaslui, întrunit în ședința ordinară din data de 10.01.2022 :

Având în vedere :

- Referatul de aprobare la Proiectul de hotărâre privind atestarea apartenenței la domeniul privat al comunei Zorleni, a unor terenuri situate în satele Popeni și Simila, comuna Zorleni, județul Vaslui, inițiat de Primarul comunei Zorleni, înregistrat la nr. 109 din 04.01.2022, Raportul compartimentului de resort înregistrat cu numărul 119 din 04.01.2022 și Avizele comisiilor de specialitate ale Consiliului Local Zorleni;
- Procesul verbal de constatare înregistrat la nr. 105/04.01.2022 întocmit de către Comisia specială de inventariere a bunurilor ce alcătuiesc domeniul public și privat al comunei Zorleni, județul Vaslui, constituită prin Dispoziția primarului comunei Zorleni nr. 345/08.12.2020;
- HCL Zorleni nr. 13/15.07.1998 privind concesionarea unor terenuri pentru construirea de locuințe ;
- HCL Zorleni nr. 18/05.03.2020 privind îndreptarea materială din cuprinsul HCL Zorleni nr.13/15.07.1998 ;
- Terenurile cărora le este atestată apartenența la domeniul privat al comunei Zorleni, sunt situate în intravilanele satelor Popeni și Simila, reprezintă terenuri neretrocedabile, în înțelesul dispozițiilor Legii nr. 165/2013 privind măsurile pentru finalizarea procesului de restituire, în natură sau prin echivalent, a imobilelor preluate în mod abuziv în perioada regimului comunist în România și a H.G. nr. 401/2013 pentru aprobarea Normelor de aplicare a Legii nr. 165/2013, privind măsurile pentru finalizarea procesului de restituire, în natură sau prin echivalent, a imobilelor preluate în mod abuziv în perioada regimului comunist în România ;

În conformitate cu prevederile:

- Art.121, alin. (1) și alin. (2) din Constituția României, republicată;
- Art.6 din Legea fondului funciar nr. 18/1991, republicată, cu modificările și completările ulterioare;
- Art. 7, alin.(2),art.557, alin.(2), alin.(4) și art. 888 din Codul civil, adoptat prin Legea nr.287/2009, republicat, cu modificările și completările ulterioare;
- Art. 84, art. 354, art. 355 și art.357 din Codul administrativ aprobat prin O.U.G nr.57/2019, cu modificările și completările ulterioare;
- Legii nr.24/2000 privind Normele de tehnică legislativă, cu modificările și completările ulterioare;
- Legii nr.52/2003 privind transparența decizională în administrația publică, republicată;

În temeiul prevederilor art. 129, alin. (1), alin. (2), lit.c), art.139 alin. (1), alin. (3), lit. g) coroborat cu art.5 , lit.c) și art. 196 alin (1), lit. a) din Codul administrativ aprobat prin O.U.G nr.57 / 2019, cu modificările și completările ulterioare;

HOTĂRĂȘTE:

Art. 1. Se aprobă atestarea apartenenței la domeniul privat al comunei Zorleni, județul Vaslui, a terenurilor aflate în intravilanul comunei Zorleni, cu categoriile de folosință curți construcții și arabil, după cum urmează:

Satul Simila

- tarlăua 36, parcela 513, lot A20, suprafața de 1000,00mp;
- tarlăua 36, parcela 513, lot D5, suprafața de 1000,00mp;
- tarlăua 36, parcela 513, lot D10, suprafața de 1000,00mp;
- tarlăua 36, parcela 513, lot D11, suprafața de 1000,00mp;

Satul Popeni

- tarlăua 94, parcela 1448, lot L-18, suprafața de 500,00mp;
- tarlăua 94, parcela 1448, lot B3, suprafața de 1000,00mp;

Art. 2. Suprafețele de teren enunțate la art.1 sunt redată în Anexa nr.1, anexă ce face parte integrantă din prezenta hotărâre.

Art.3. Terenurile enunțate la art.1 nu fac obiectul unor cereri de reconstituire a dreptului de proprietate privată sau de restituire depuse în temeiul actelor normative cu caracter special privind fondul funciar, nu fac obiectul vreunui litigiu și nu sunt grevate de sarcini.

Art.4. Prezenta hotărâre va fi dusă la îndeplinire de primarul comunei Zorleni, jud. Vaslui, prin compartimentele „Urbanism și amenajarea teritoriului” și „Cadastru” din aparatul de specialitate al primarului, în vederea intabulării la Oficiul de Cadastru și Publicitate Imobiliară a construcțiilor edificate pe aceste terenuri.

Art.5. Prezenta hotărâre se comunică prin intermediul Secretarului general al UAT comuna Zorleni, în condițiile și termenul legal, Instituției Prefectului – județul Vaslui, Primarului comunei Zorleni, OCPI Vaslui, persoanelor interesate și se aduce la cunoștință publică prin publicarea în Monitorul Oficial Local al comunei Zorleni de pe pagina de internet www.zorleni.ro.

Zorleni, 10.01.2022

PREȘEDINTE DE ȘEDINȚĂ,
CONSILIER LOCAL,

PAJUBARU ROȘCA VASILE



CONTRASEMNAT PENTRU LEGALITATE,
SECRETAR GENERAL AL U.A.T.,

Roșca Vasile

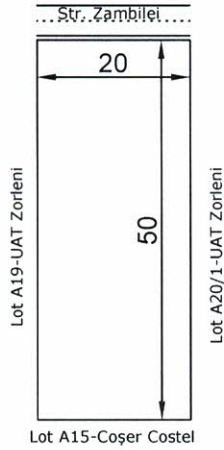


PREZENTA HOTĂRĂRE
A FOST ADOPTATĂ CU UN NUMĂR DE
.....15..... VOTURI „PENTRU”
NUMĂR CONSILIERI ÎN FUNCȚIE 15
NUMĂR CONSILIERI PREZENȚI 11


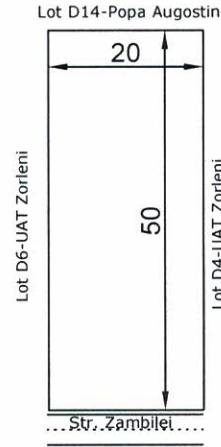
PLAN DE SITUAȚIE

al terenurilor atestate apartenenței la domeniul privat al comunei Zorleni,
situate în satele Popeni și Simila, comuna Zorleni, județul Vaslui

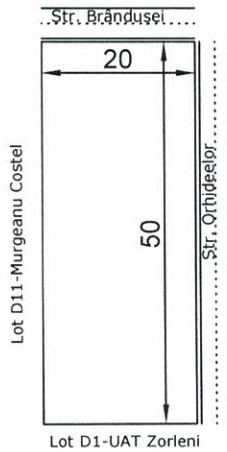
TARLAUA 36, PARCELA 513, LOT A20
S= 1000 MP (20,00m x 50,00m)



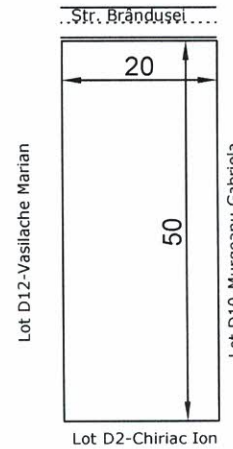
TARLAUA 36, PARCELA 513, LOT D5
S= 1000 MP (20,00m x 50,00m)



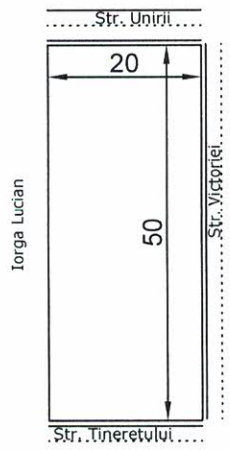
TARLAUA 36, PARCELA 513, LOT D10
S= 1000 MP (20,00m x 50,00m)



TARLAUA 36, PARCELA 513, LOT D11
S= 1000 MP (20,00m x 50,00m)



TARLAUA 94, PARCELA 1448, LOT B3
S= 1000 MP (20,00m x 50,00m)



TARLAUA 94, PARCELA 1448, LOT L-18
S= 500 MP (15,15m x 33,00m)

