

123

**HOTĂRÂREA nr. 7**  
**privind aprobarea documentatiei de dezmembrare a imobilului**  
**cu nr. Cadastral 71668, situat in T-36, P- 523,**  
**domeniu public, localitatea Simila, comuna Zorleni**

Consiliul Local al comunei Zorleni, judetul Vaslui, întrunit în sesiune ordinară din data de 30 ianuarie 2020;

Având în vedere:

- referatul de aprobare la proiectul de hotărâre privind aprobarea documentatiei de dezmembrare a imobilului, teren, apartinand domeniului public al comunei Zorleni, judetul Vaslui, cu nr. Cadastral 71668, situat in T-36, P- 523, localitatea Simila, comuna Zorleni;

- Raportul compartimentului de resort și Avizul comisiilor de specialitate;

În conformitate cu:

- Legea 7/1996, legea cadastrului și publicității imobiliare, republicată, cu modificările și completările ulterioare ;

- Ordinul nr. 700/2014, privind aprobarea Regulamentului de avizare, recepție și înscriere în evidențele de cadastru și carte funciară ;

- art. 879 și art. 880 din Codul Civil ;

- Legea 213/1998, privind proprietatea publică și regimul juridic al acesteia, cu modificările și completările ulterioare ;

- Legea nr. 24/2000 privind Normele de tehnica legislativa, cu modificarile și completările ulterioare;

- Legea nr. 52/2003, privind transparența decizională în administrația publică ;

În temeiul prevederilor art. 129, alin. (1), alin. (2), litera (c), art. 139, alin.(3), litera g) și art. 196, alin.(1), litera a) din Codul administrativ aprobat prin O.U.G. nr. 57/2019.

**H O T Ă R Ă Ș T E :**

**Art. 1.** Se aprobă documentatia de dezmembrare a imobilului teren, apartinand domeniului public al comunei Zorleni, judetul Vaslui, cu număr cadastral 71668, situat in T 36, P 523, in suprafata totala de 9.264 mp, în 2 loturi, după cum urmează :

- lotul 1 – teren in suprafata totala de 7.664 m.p., nr. Cadastral 74273;

- lotul 2 – teren in suprafata totala de 1.600 m.p., nr. Cadastral 74274;

**Art.2.** Datele de identificare a imobilului, teren, mai sus enuntat sunt cele inscrise in anexele nr. 1, 2 si 3 care fac parte integranta din prezenta hotarare.

**Art.3.** Se împuternicește Primarul comunei Zorleni, județul Vaslui să reprezinte și să semneze în numele UAT comuna Zorleni, actul autentic de dezmembrare la notarul public.

**Art.4.** Prezenta hotărâre va fi adusă la îndeplinire prin compartimentul urbanism și amenajarea teritoriului și cadastru.

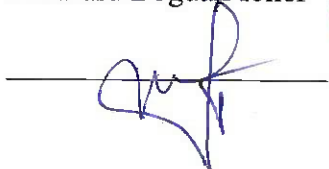
**Art.5.** Câte un exemplar din prezenta hotărâre va fi comunicată Instituției Prefectului – județul Vaslui, primarului comunei Zorleni, județul Vaslui și compartimentelor de specialitate din aparatul primarului și se aduce la cunoștință publică în termen legal prin grija secretarului general al comunei.

ZORLENI, 30.01.2020


PREȘEDINTE DE ȘEDINȚĂ

Consilier

Păduraru Bogdan Ionel



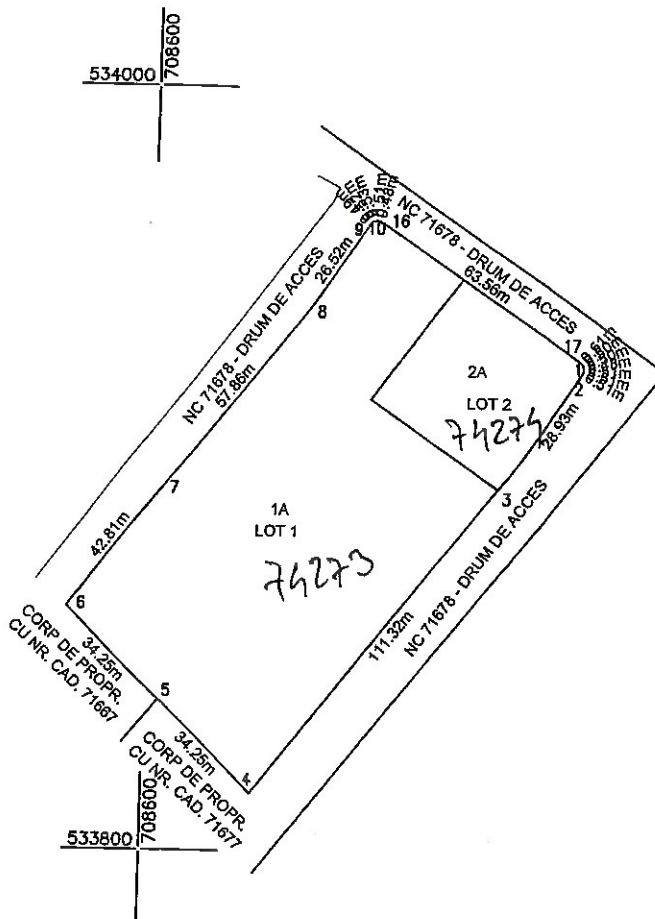
CONTRASEMNAT  
SECRETAR GENERAL COMUNA,  
ROȘCA VASILE



Pian de amplasament și delimitare a imobilului  
cu propunerea de dezlipire  
Scara 1:2000

ANEXA NR. 1  
LA HOTĂRÂREA NR. 7  
CONSILIUL LOCAL ZORLENI

Nr. cadastral	Suprafața măsurată	Adresa imobilului	
71668	9 264 mp	T 36 ;P523 ; sat Simila ,com.Zorleni ,jud Vaslui	
Cartea funciară nr.	71668	UAT	ZORLENI



Tabel de mișcare parcelară pentru dezlipirea / alipirea imobilului

Situația actuală (înainte de dezlipire / alipire)				Situația viitoare (după de dezlipire / alipire)				
Nr. cad.	Suprafața (mp)	Categoria de folosință	Descrierea imobilului	Nr. cad.	Suprafața (mp)	Categoria de folosință	Descrierea imobilului (I/E)	
71668	9 264	A	Teren intravilan		7 664	A	I	LOT1
					1 600	A	I	LOT2
<b>Total</b>	<b>9 264</b>		-	<b>Total</b>	<b>9 264</b>	-	-	

Executant: RIMBOLLAURENȚIU-VICENȚIU  
 Confirm executarea măsurătorilor din teren, corectitudinea întocmirii documentației cadastrale și corespondența acesteia cu realitatea din teren (semnătura și ștampila)  
 Data: 09.12.2019  
 LAURENȚIU VICENȚIU  
 Categoria 2

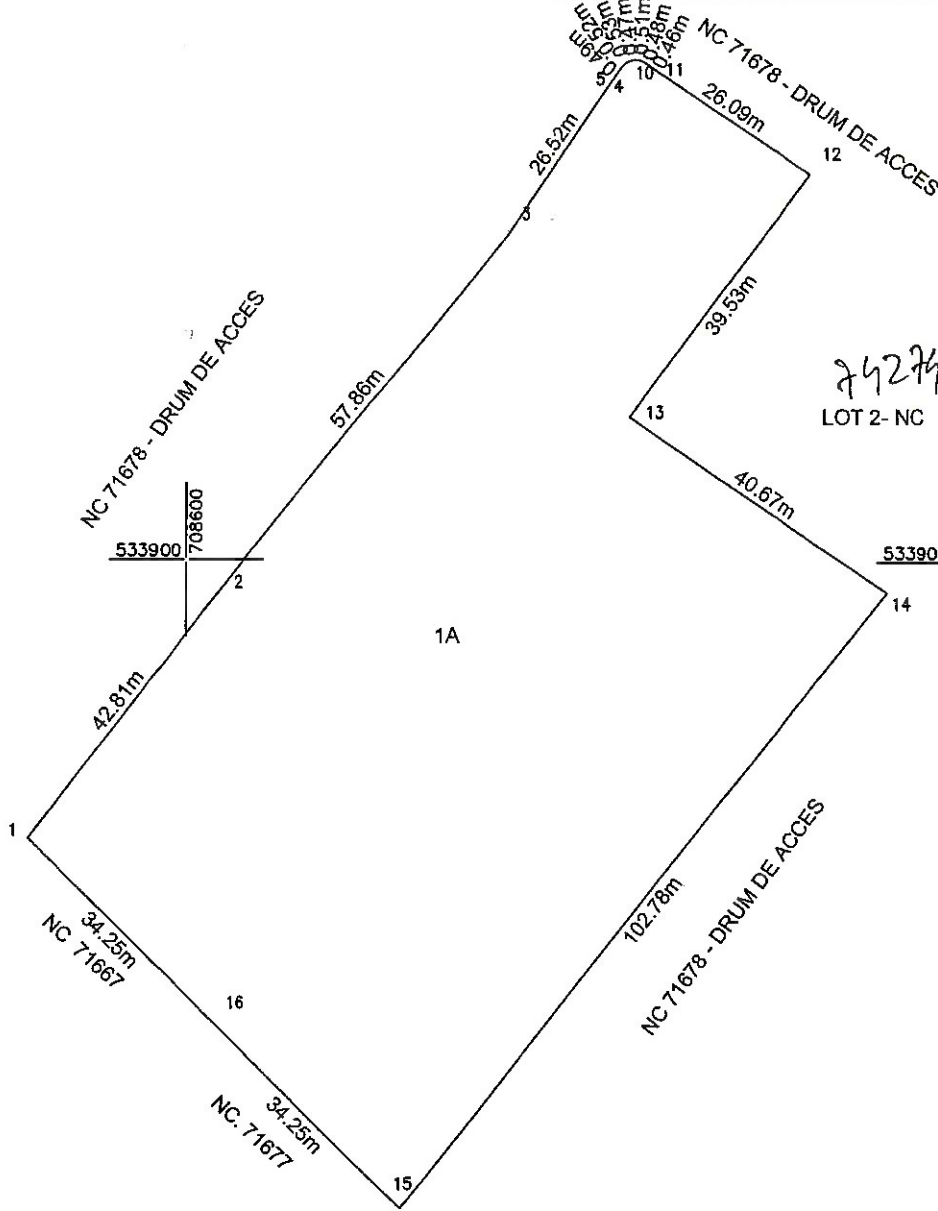
Inspector  
 Confirm introducerea imobilului în baza de date integrată și atribuirea numărului cadastral  
 Parafa, semnătura și data, ștampila  
 Ing. Inoanța  
 Consiliul Local  
 18. DEC. 2019

Plan de amplasament și delimitare a Imobilului  
Scara 1: .....

ANEXA NR. 2.  
LA HOTĂRÂREA  
NR. 7  
CONSILIUL LOCAL ZORLENI

Nr. cadastral	Suprafața măsurată	Adresa imobilului
74273	7 664 mp	T 36;P 523,sat Simila ,com. Zorleni,jud.Vaslui

Cartea funciară nr.	UAT	ZORLENI
---------------------	-----	---------



74273  
LOT 2- NC

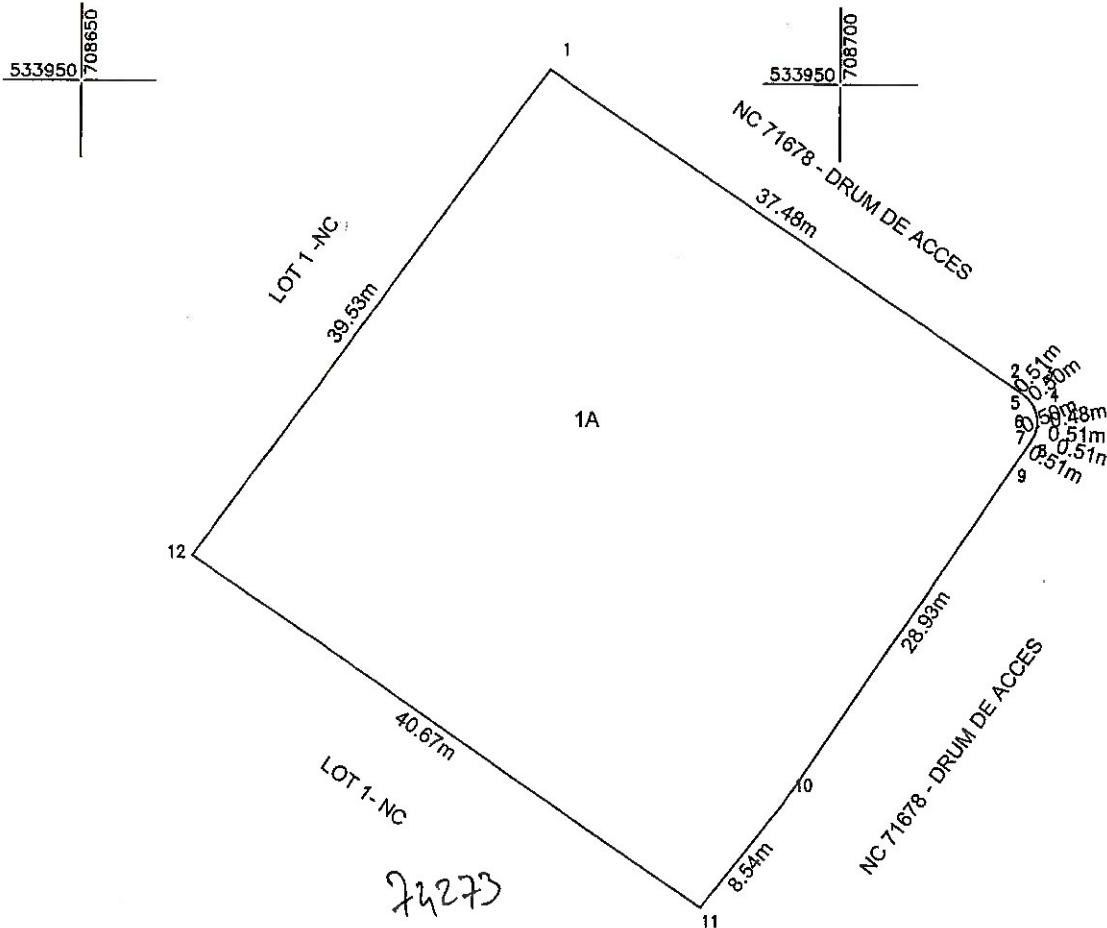
A. Date referitoare la teren				
Nr. parcelă	Categorie de folosință	Suprafața (mp)	Valoarea de impozitare (lei)	Mențiuni
1	A	7 664		
<b>Total</b>		<b>7 664</b>		<b>LOT 1</b>
<b>Suprafața totală măsurată = 7 664 mp</b>				

<p>Executant: <b>RIMBOI LAURENȚIU-VICENȚIU</b>                  Confirm executarea măsurătorilor din teren, corectitudinea întocmirii documentației cadastrale și corespondența acesteia cu realitatea din teren (semnătura și ștampila)                  Data: 09.12.2019</p>	<p>Inspector                  Confirm introducerea imobilului în baza de date integrată și atribuirea numărului cadastral                  Parafa, semnătura și data, ștampila                  OFICIUL DE CADASTRU  <b>Inginer Bogdan Rădoieanu</b>                  consilier                  18. DEC. 2019</p>
--	--

Plan de amplasament și delimitare a imobilului  
Scara 1: 500

Nr. cadastral	Suprafața măsurată	Adresa imobilului
74274	1 600 mp	T36 ; P 523 ; sat Simila ,com. Zorleni,jud. Vaslui

Cartea funciară nr.	UAT	ZORLENI
---------------------	-----	---------



A. Date referitoare la teren				
Nr. parcelă	Categorie de folosință	Suprafața (mp)	Valoarea de impozitare (lei)	Mențiuni
1	A	1 600		
Total		1 600		LOT 2

Suprafața totală măsurată = 1600 mp

<p>Executant: <b>REMBOI LAURENȚIU-VICENȚIU</b>          Confirm executarea măsurătorilor din teren corectitudinea întocmirii documentației cadastrale și corespondența acesteia cu realitatea din teren (semnătura și ștampila)          Nr. 0007          Data: 09.12.2019</p>	<p>Inspector          Confirm introducerea imobilului în baza de date integrată și atribuirea numărului cadastral          Parafa, semnătura și data ștampila BCPI  <b>Inginer Bogdan</b>          consilier          18. DEC. 2019</p>
---	---